

# **INFORME ALERTA COVID19 ANDALUCÍA**

Servicio de Vigilancia y Salud Laboral.  
06 octubre 2020



*Nota metodológica:* La definición de caso confirmado ha sufrido cambios a lo largo del tiempo. Desde el 15 de marzo la definición de caso para la declaración epidemiológica incluye: casos hospitalizados y casos de cualquier gravedad no hospitalizados que pertenezcan a personal sanitario, sociosanitario así como otros servicios esenciales y grupos vulnerables. A partir del 12 de abril se incluyen en los datos de casos confirmados los casos confirmados por test rápidos. A partir del 25 de septiembre se incluyen también como caso confirmado con infección activa, los casos diagnosticados por test rápido de antígeno. Estos últimos casos se presentan en este informe junto a los casos confirmados por PCR como casos confirmados por pruebas diagnósticas de infección activa (PDIA).

Los datos presentados en este informe están en continua revisión y ciertas oscilaciones diarias pueden deberse a procesos de depuración y consolidación de datos.

## RESUMEN

Se resumen las principales características de los casos de COVID19 a día 2020-10-06.

Provincia	Confirmados	Confirmado PDIA	Confirmado serología	Confirmados fallecidos	Confirmados recuperados
Almería	8615	8332	283	121	5864
Cádiz	7994	7660	334	236	3561
Córdoba	7822	7417	405	181	3121
Granada	9716	8905	811	342	3992
Huelva	1799	1670	129	57	704
Jaén	6058	5546	512	219	3104
Málaga	18501	16699	1802	398	8451
Sevilla	14261	13571	690	402	5889
Total	74766	69800	4966	1956	34686

- La incidencia acumulada para la Comunidad Autónoma de Andalucía es de: 888.57 casos por 100.000 habitantes.
- La incidencia acumulada de casos confirmados PDIA en Andalucía es de: 829.55 casos por 100.000 habitantes.
- La incidencia acumulada para la Comunidad Autónoma de Andalucía en los últimos 14 días es de: 203.42 casos por 100.000 habitantes.
- La incidencia acumulada de casos confirmados PDIA en Andalucía en los últimos 14 días es de: 202.83 casos por 100.000 habitantes.
- Se han notificado 1956 fallecimientos, siendo la letalidad del 2.62%.



**Incidencia acumulada en los últimos 14 días. Casos confirmados totales y confirmados PDIA:**

Provincia	Incidencia acumulada <14 días	Incidencia acumulada PDIA <14 días
Almería	155.27	154.71
Cádiz	156.84	156.84
Córdoba	228.44	228.31
Granada	280.75	280.54
Huelva	100.25	100.05
Jaén	270.69	268.32
Málaga	176.56	175.77
Sevilla	232.43	231.76
Andalucía	203.42	202.83

**Tabla resumen de casos confirmados hospitalizados:**

Provincia	Hospitalizados	UCI	Altas hospitalarias	Altas hospitalarias sin fallecimientos
Almería	739	104	656	567
Cádiz	972	113	800	608
Córdoba	1003	124	850	708
Granada	1598	158	1429	1125
Huelva	277	36	247	193
Jaén	1051	114	954	763
Málaga	2359	229	2047	1706
Sevilla	2165	208	1819	1495
Total	10164	1086	8802	7165

**Tabla de casos confirmados fallecidos por grupo de edad y sexo:**

Grupo de edad	Hombre	Mujer	Total	Porcentaje
[15,25)	6	1	7	0.4
[25,35)	4	3	7	0.4
[35,45)	9	7	16	0.8
[45,55)	57	14	71	3.6
[55,65)	133	55	188	9.6
[65,75)	206	94	300	15.3
[75,120)	675	692	1367	69.9
Total	1090	866	1956	100.0

**Tabla de casos confirmados en profesionales sanitarios o socio-sanitarios por provincia:**

Provincia	No sanitario en centro sanitario	No sanitario en centro sociosanitario	Sanitario en centro sanitario	Sanitario en centro sociosanitario	Sanitario en otro centro	Total	Fallecidos	Curados
Almería	31	42	210	56	4	343	0	307
Cádiz	48	31	404	83	7	573	4	467
Córdoba	57	68	355	151	1	632	1	545
Granada	142	154	904	223	8	1431	1	1276
Huelva	20	15	133	18	2	188	0	147
Jaén	55	64	443	116	9	687	4	630
Málaga	102	122	1092	192	29	1537	0	1332
Sevilla	94	105	847	218	25	1289	2	1064
Total	549	601	4388	1057	85	6680	12	5768



**Tabla de casos confirmados por tipo de profesional sanitario o socio-sanitario:**

Tipo de profesional	n	Porcentaje
Enfermería	1498	22.4
Auxiliar de enfermería	1458	21.8
Otros	1313	19.7
Medicina	1254	18.8
NA	936	14.0
Celador/a	221	3.3
Total	6680	100.0

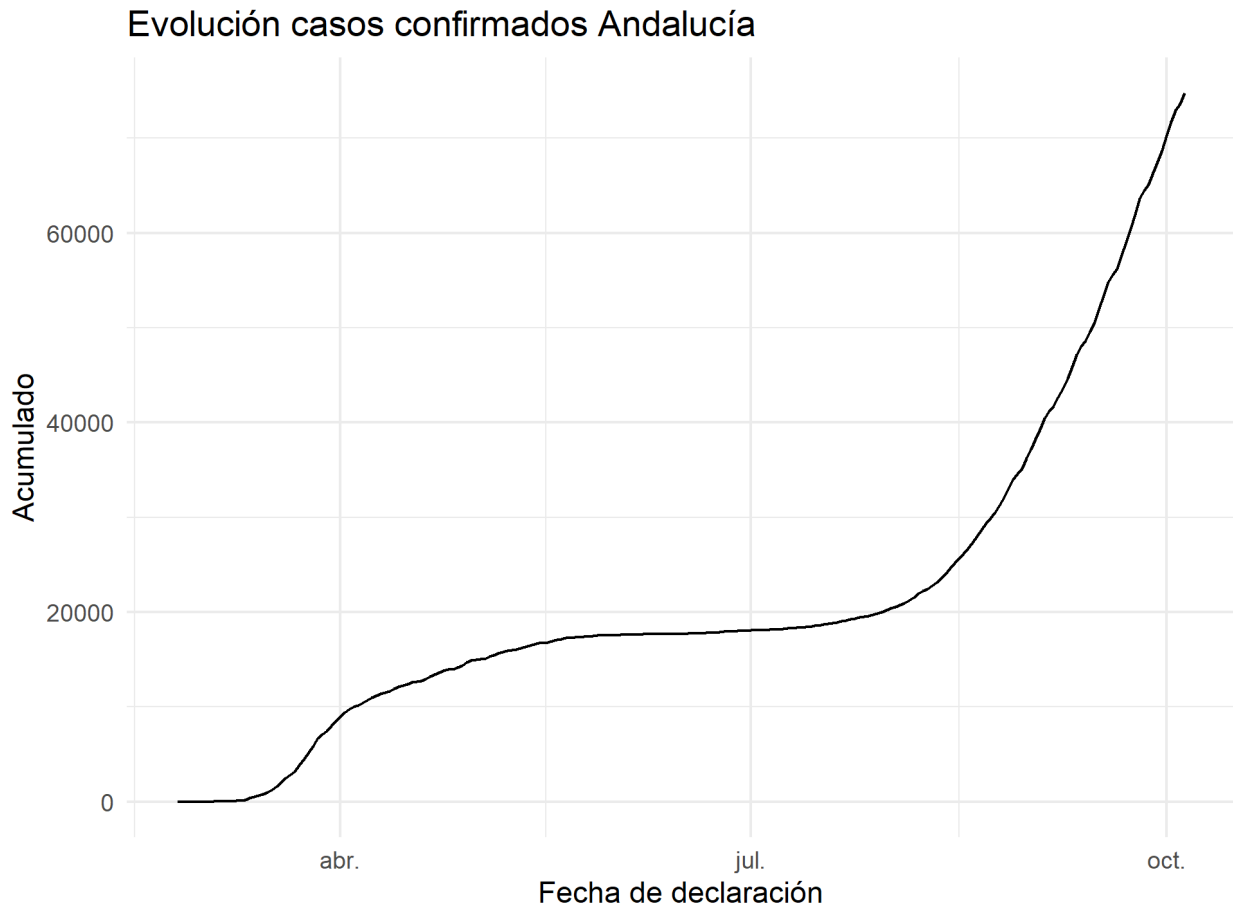
**Tabla de casos confirmados institucionalizados y fallecidos institucionalizados:**

Provincia	Residencias de mayores	Otro tipo de institución	Fallecidos Residencias de mayores	Fallecidos Otro tipo de institución
Almería	215	51	38	1
Cádiz	424	45	97	0
Córdoba	611	33	95	2
Granada	586	124	130	5
Huelva	39	9	8	3
Jaén	363	98	60	6
Málaga	625	196	92	15
Sevilla	947	127	185	7
Total	3810	683	705	39

# INFORME EPIDEMIOLÓGICO DE CASOS CONFIRMADOS

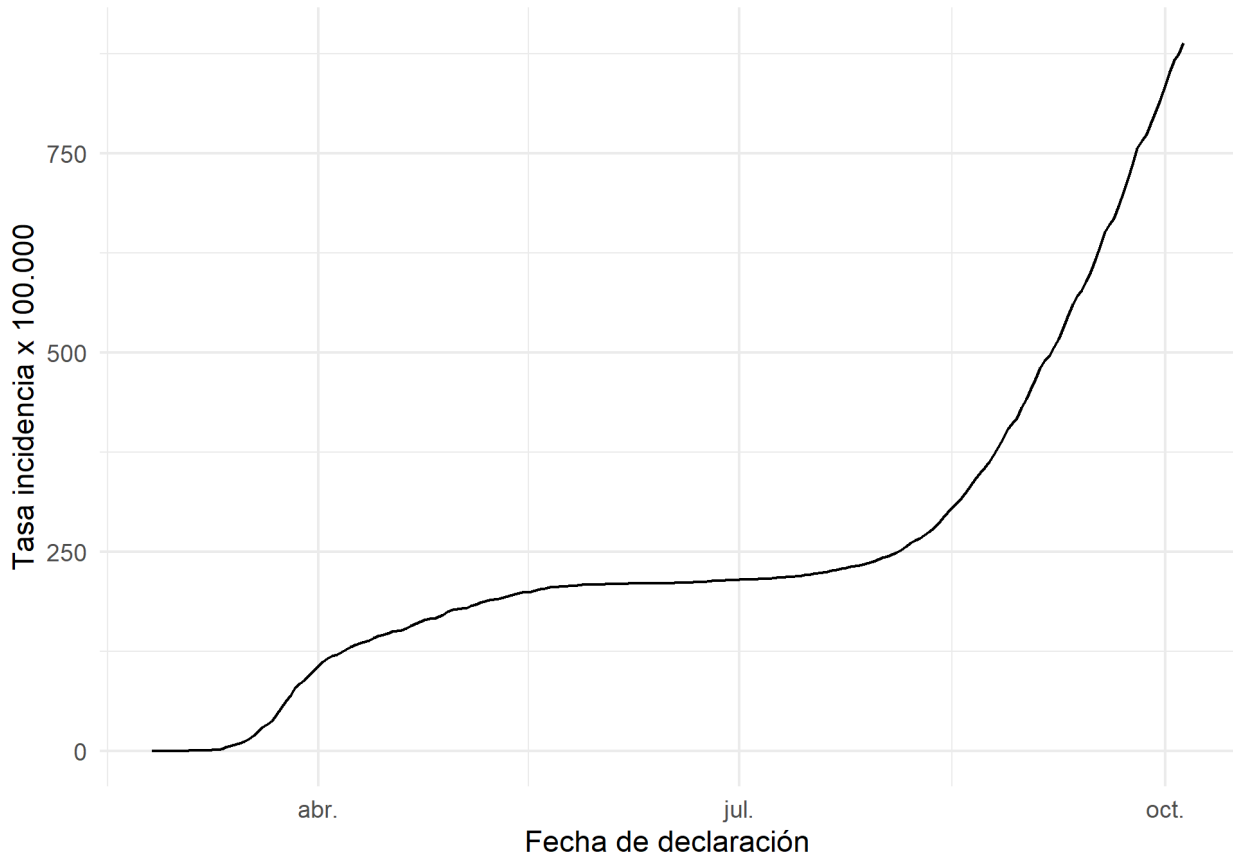
## Tablas y gráficos de casos confirmados de coronavirus COVID-19 a fecha:

## Gráficos de evolución de casos confirmados:



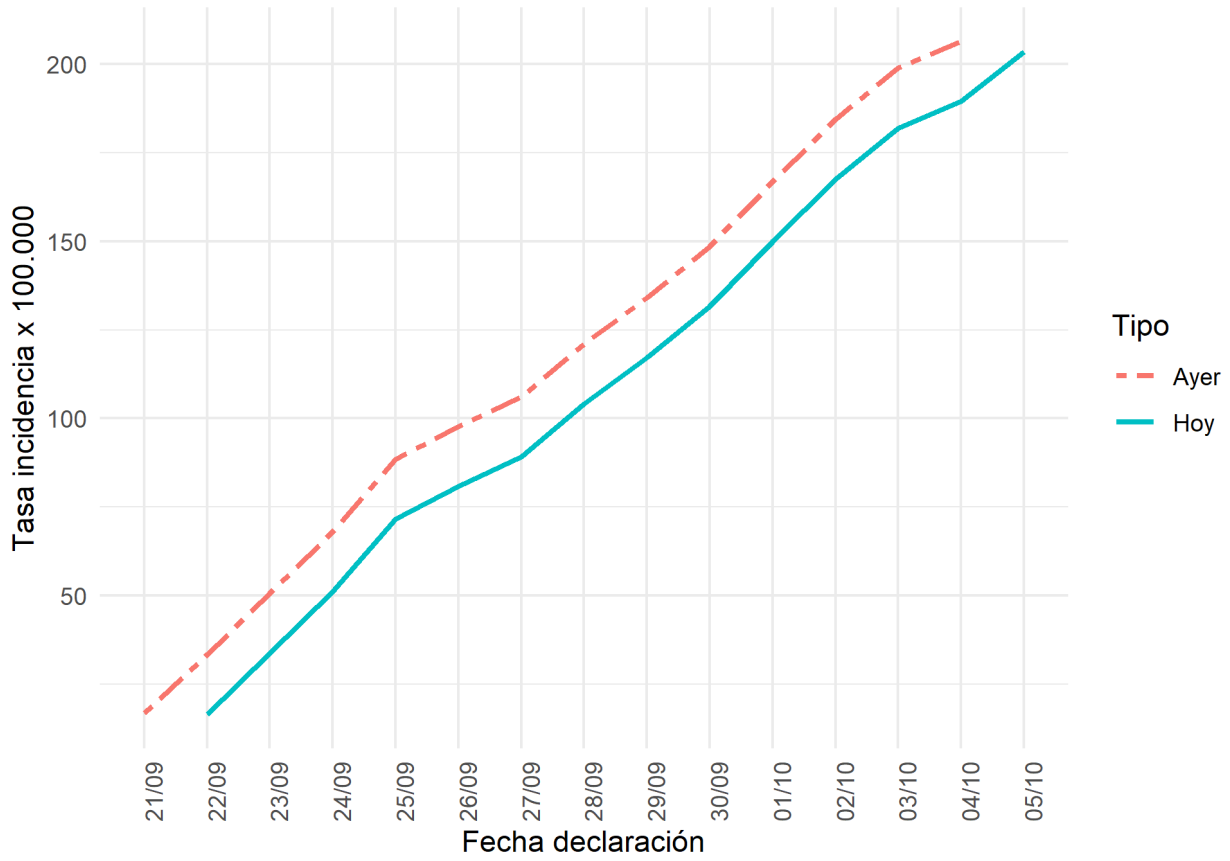
Fuente: Sistema de Vigilancia Epidemiológica de Andalucía (SVEA)

### Evolución incidencia acumulada Andalucía



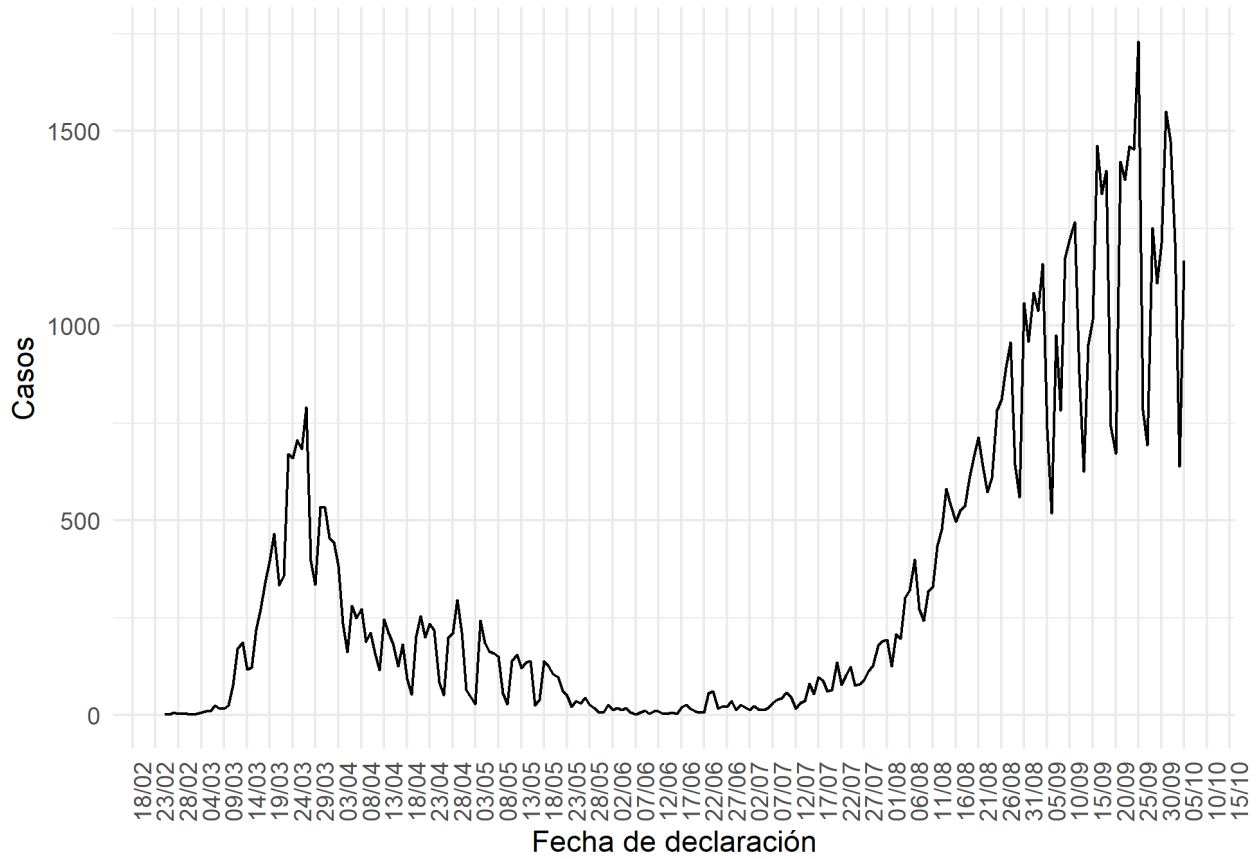
Fuente: Sistema de Vigilancia Epidemiológica de Andalucía (SVEA)

### Evolución incidencia acumulada <14 días Andalucía



Fuente: Sistema de Vigilancia Epidemiológica de Andalucía (SVEA)

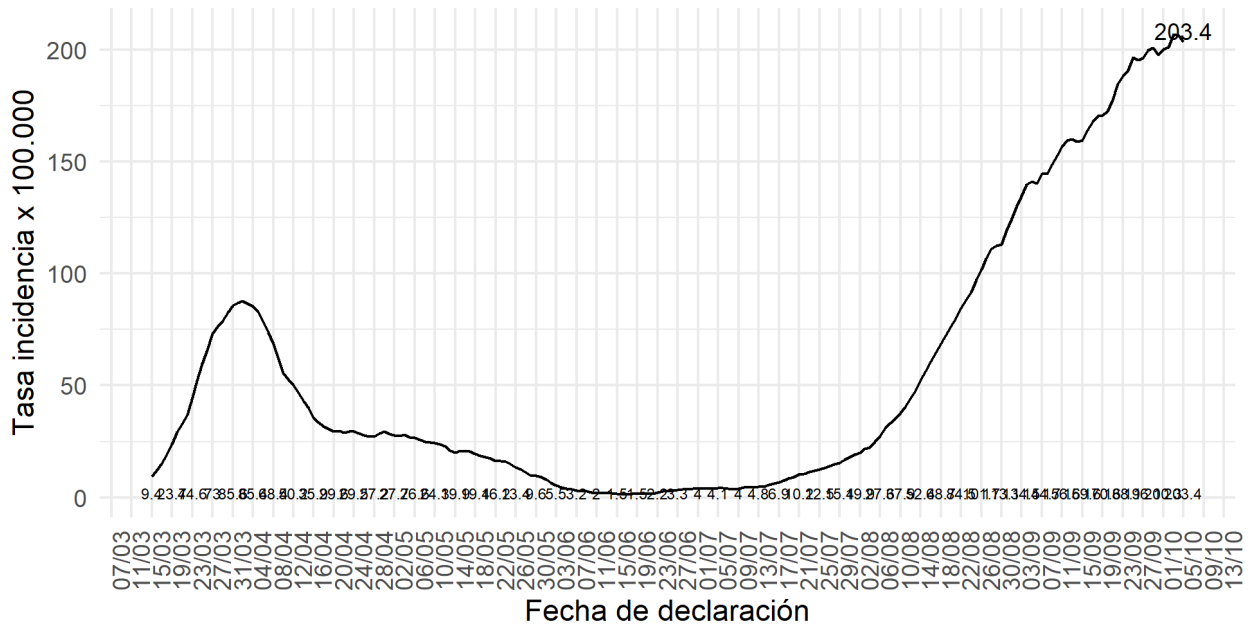
### Evolución casos confirmados Andalucía



Fuente: Sistema de Vigilancia Epidemiológica de Andalucía (SVEA)



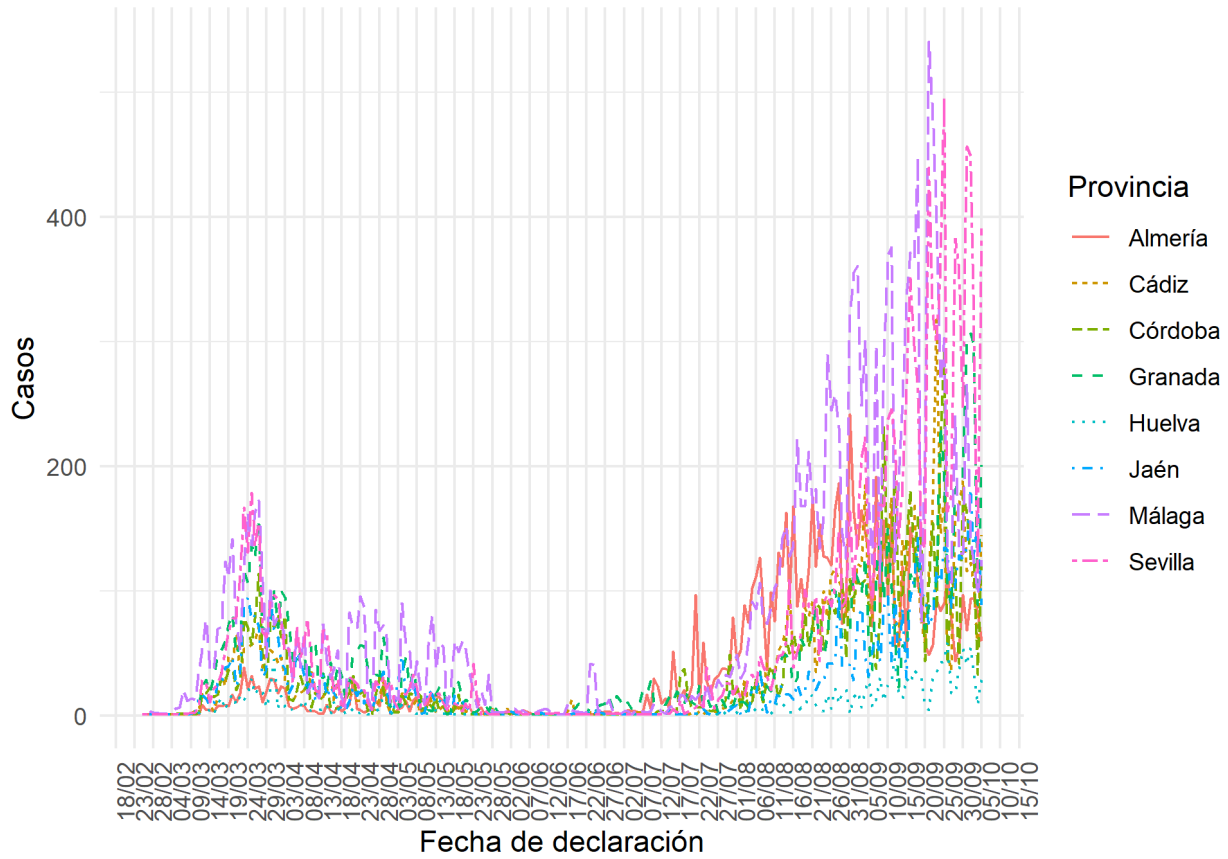
### Evolución incidencia acumulada últimos 14 días de fecha declaración Andalucía



Fuente: Sistema de Vigilancia Epidemiológica de Andalucía (SVEA)

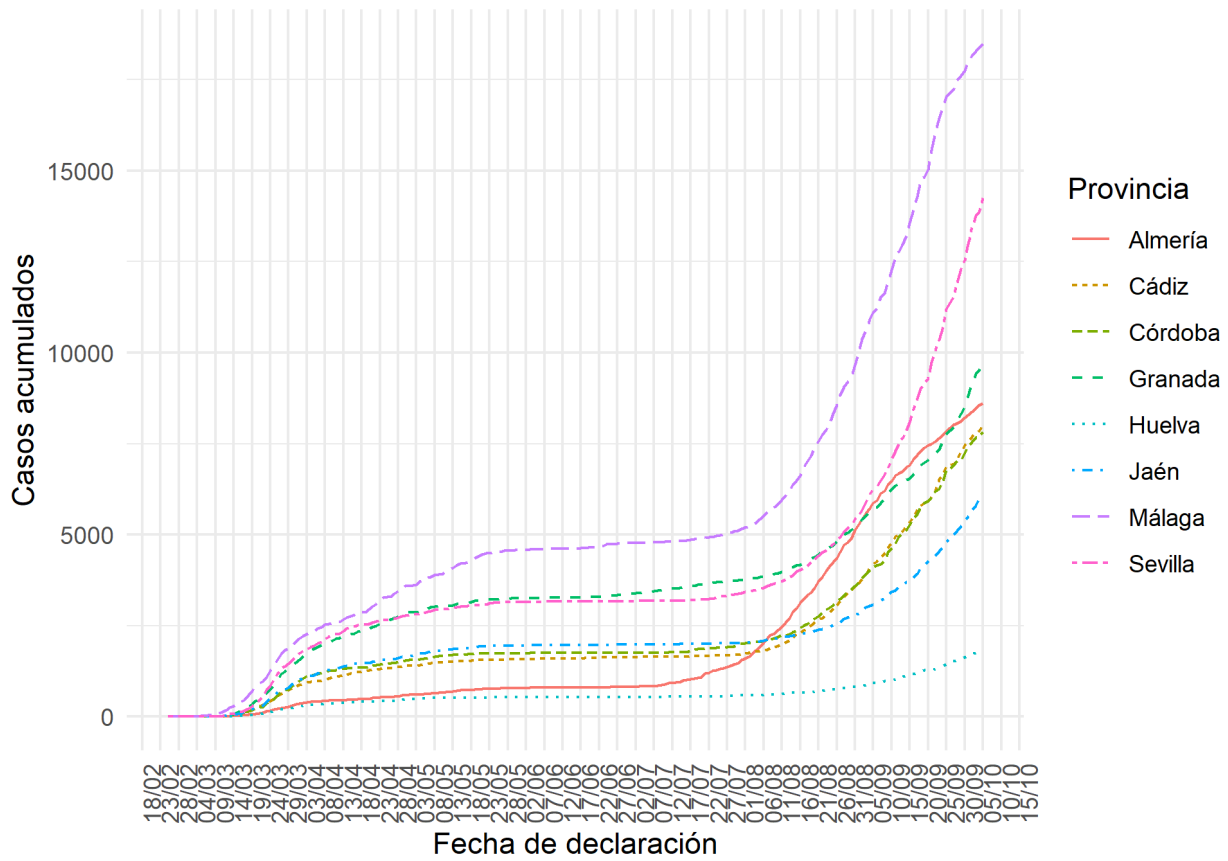
En las curvas epidemiológicas basadas en la fecha de declaración deben tomarse como provisionales al menos los 3 últimos días por la posibilidad de aparición de nuevos casos con retraso de notificación desde el resultado microbiológico positivo.

### Evolución casos confirmados por provincia



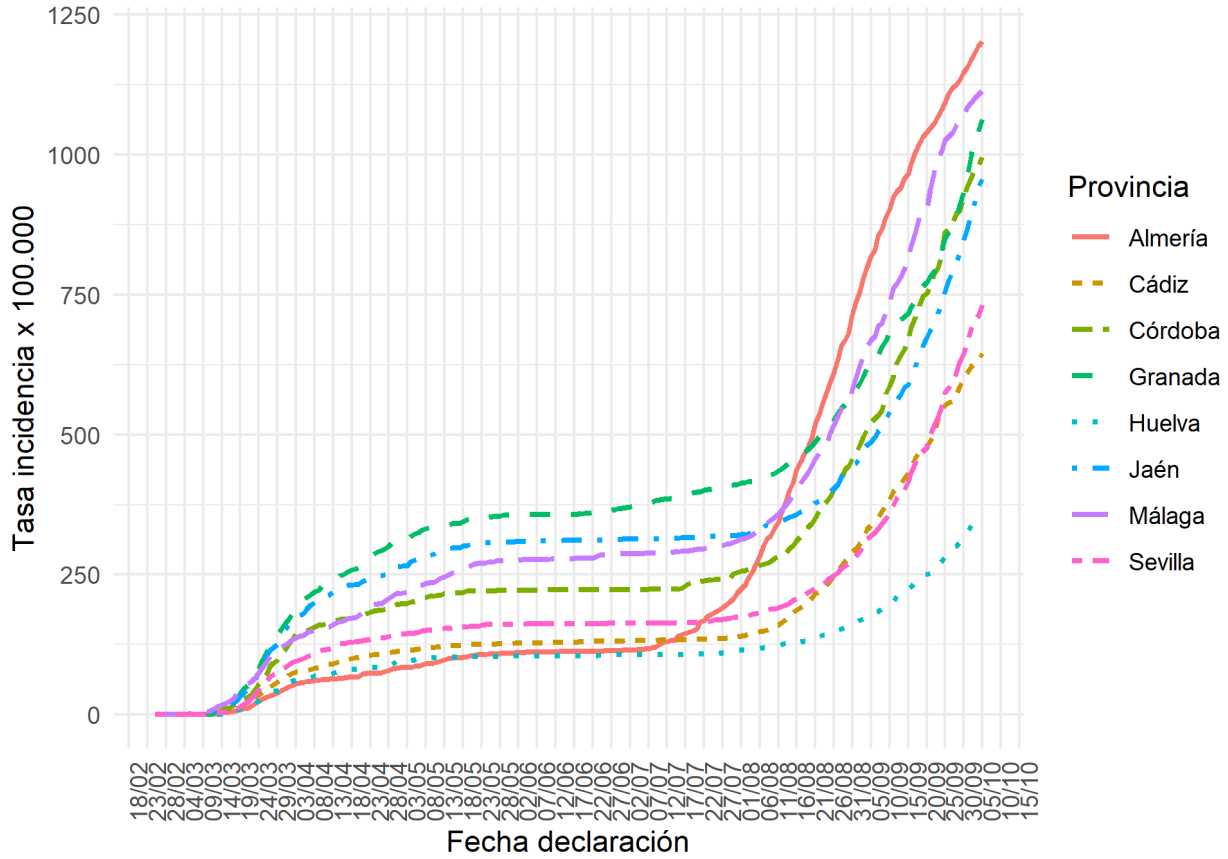
Fuente: Sistema de Vigilancia Epidemiológica de Andalucía (SVEA)

### Evolución casos acumulados confirmados por provincia



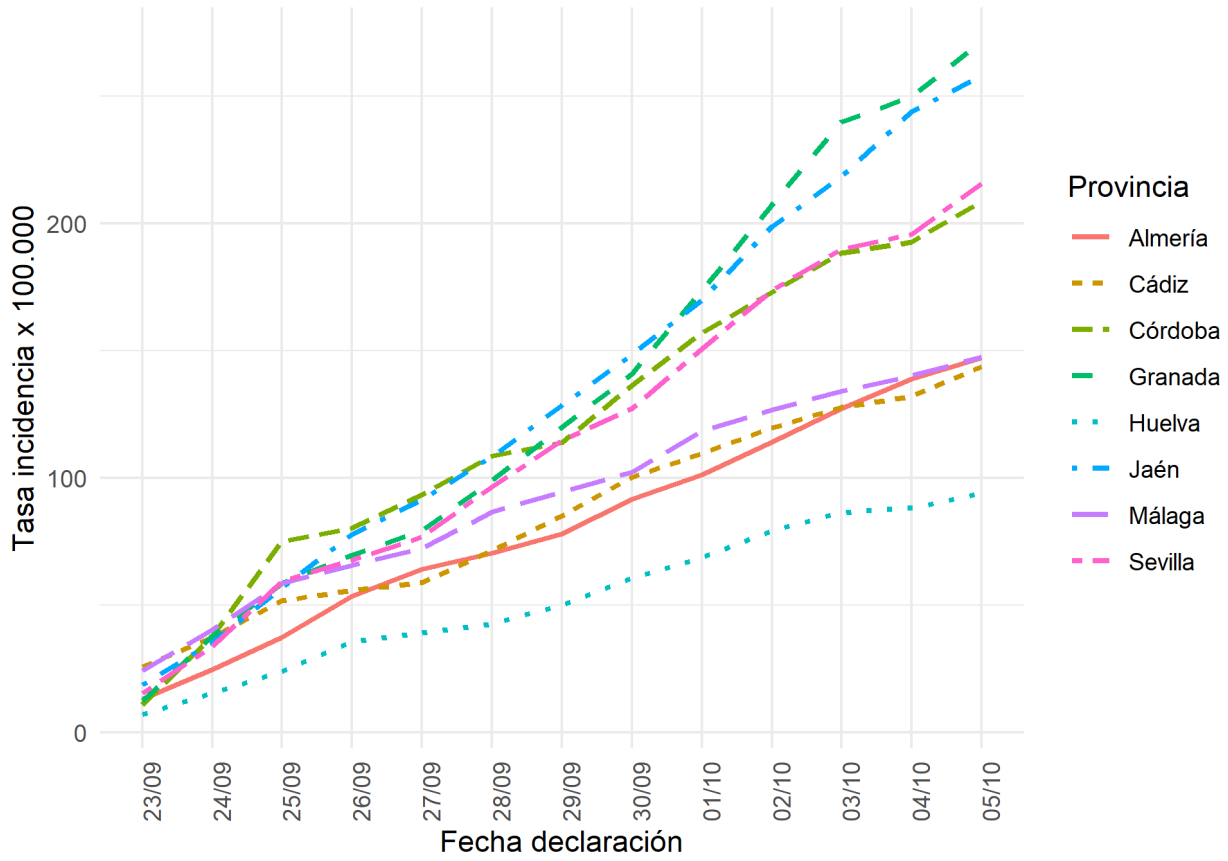
Fuente: Sistema de Vigilancia Epidemiológica de Andalucía (SVEA)

### Evolución incidencia acumulada confirmados Andalucía por provincia



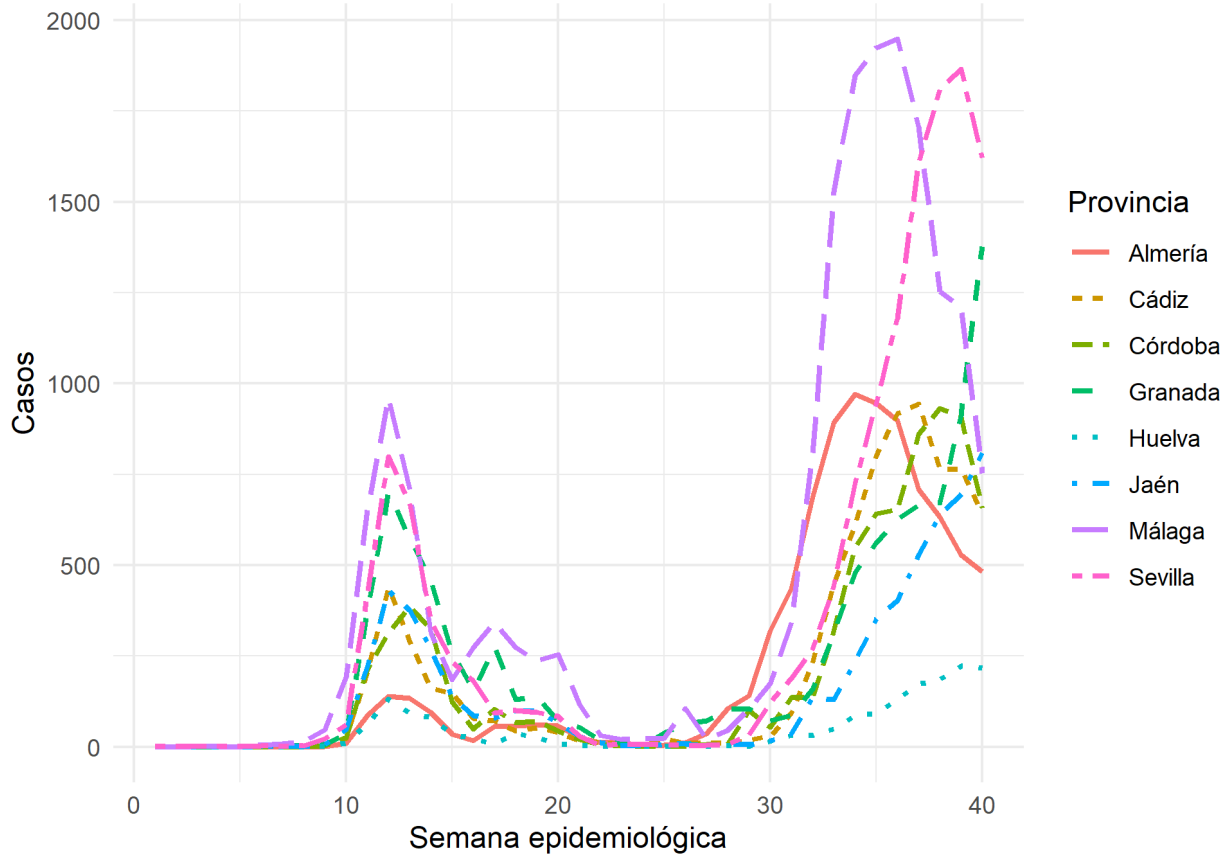
Fuente: Sistema de Vigilancia Epidemiológica de Andalucía (SVEA)

### Evolución incidencia acumulada <14 días Andalucía por provincia



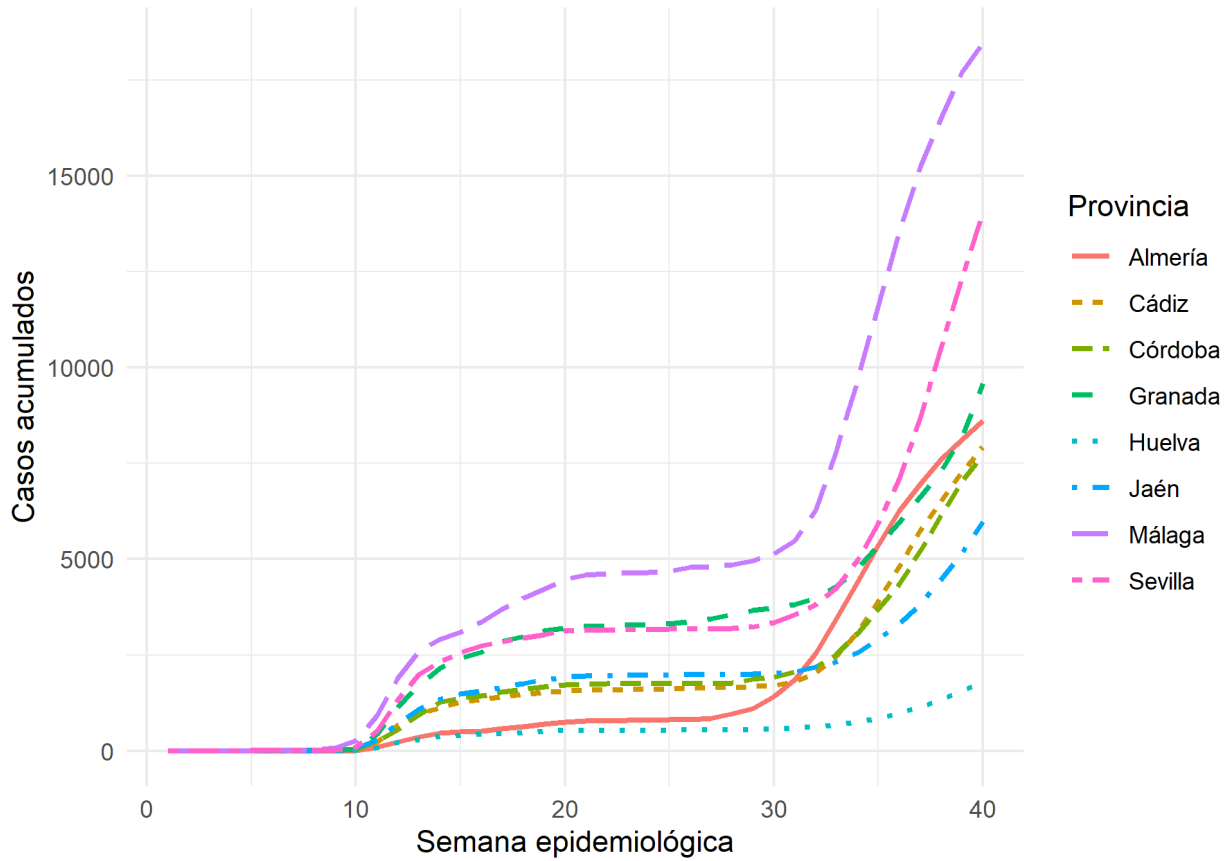
Fuente: Sistema de Vigilancia Epidemiológica de Andalucía (SVEA)

### Evolución casos confirmados Andalucía por provincia



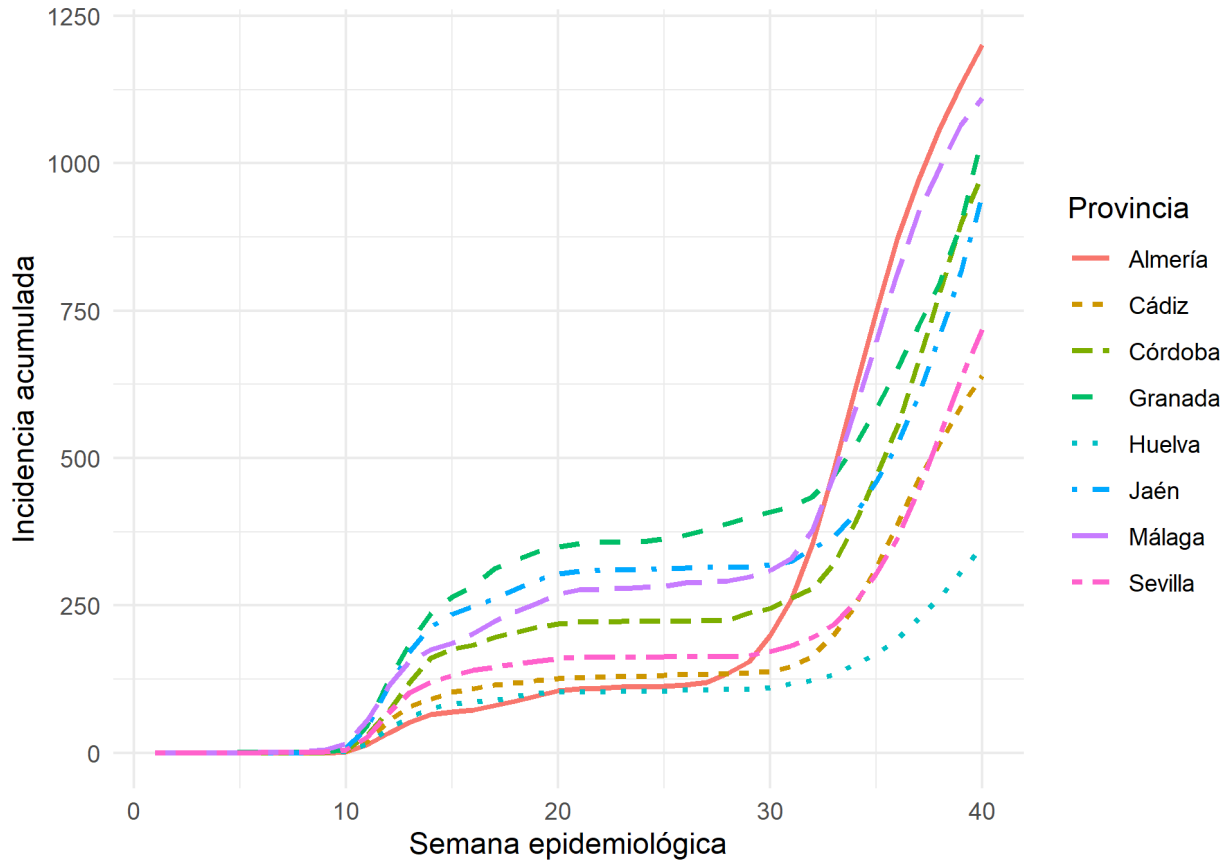
Fuente: Sistema de Vigilancia Epidemiológica de Andalucía (SVEA)

### Evolución acumulados casos confirmados Andalucía por provincia



Fuente: Sistema de Vigilancia Epidemiológica de Andalucía (SVEA)

### Evolución incidencia acumulada confirmados Andalucía por provincia



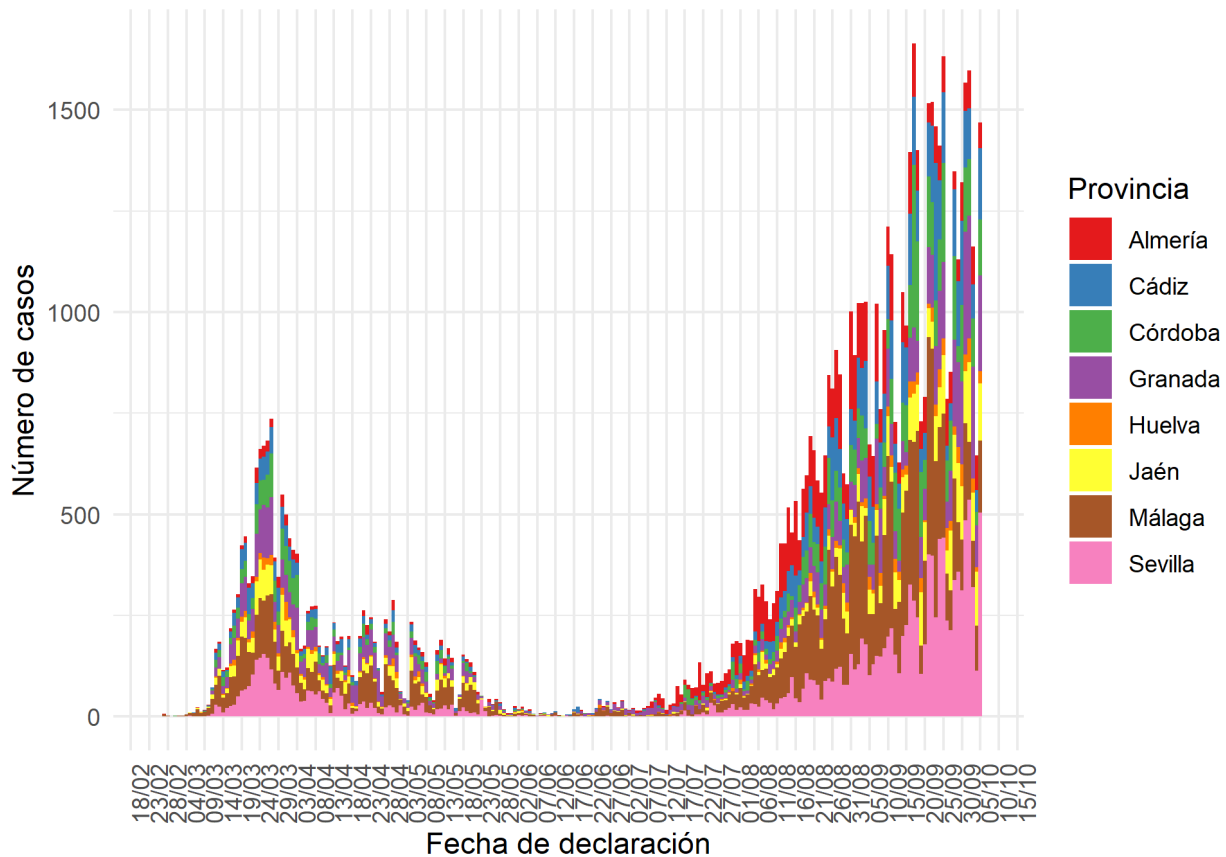
Fuente: Sistema de Vigilancia Epidemiológica de Andalucía (SVEA)



## TABLAS Y GRÁFICOS DE CASOS CONFIRMADOS

### Curvas epidemiológicas de casos confirmados:

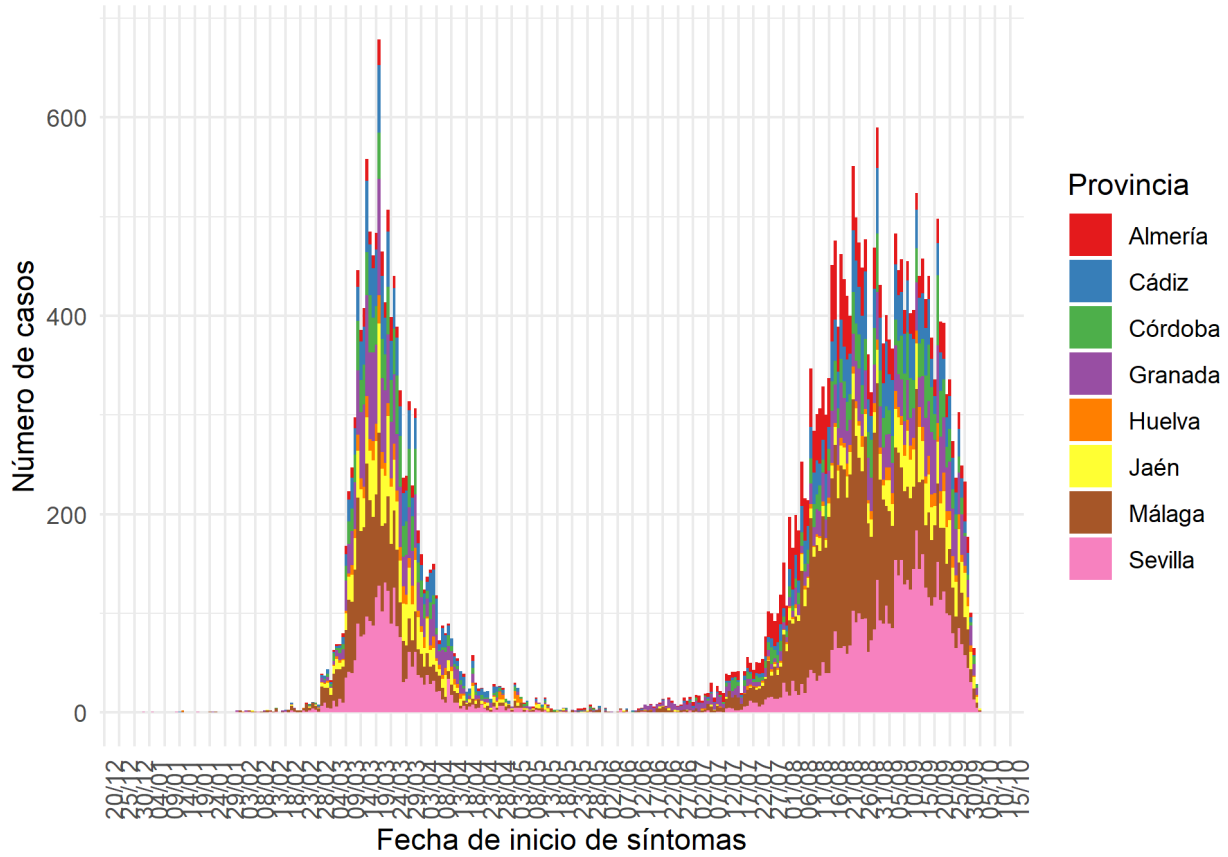
Curva epidemiológica de casos confirmados



Fuente: Sistema de Vigilancia Epidemiológica de Andalucía (SVEA)

En las curvas epidemiológicas basadas en la fecha de declaración deben tomarse como provisionales al menos los 3 últimos días por la posibilidad de aparición de nuevos casos con retraso de notificación desde el resultado microbiológico positivo.

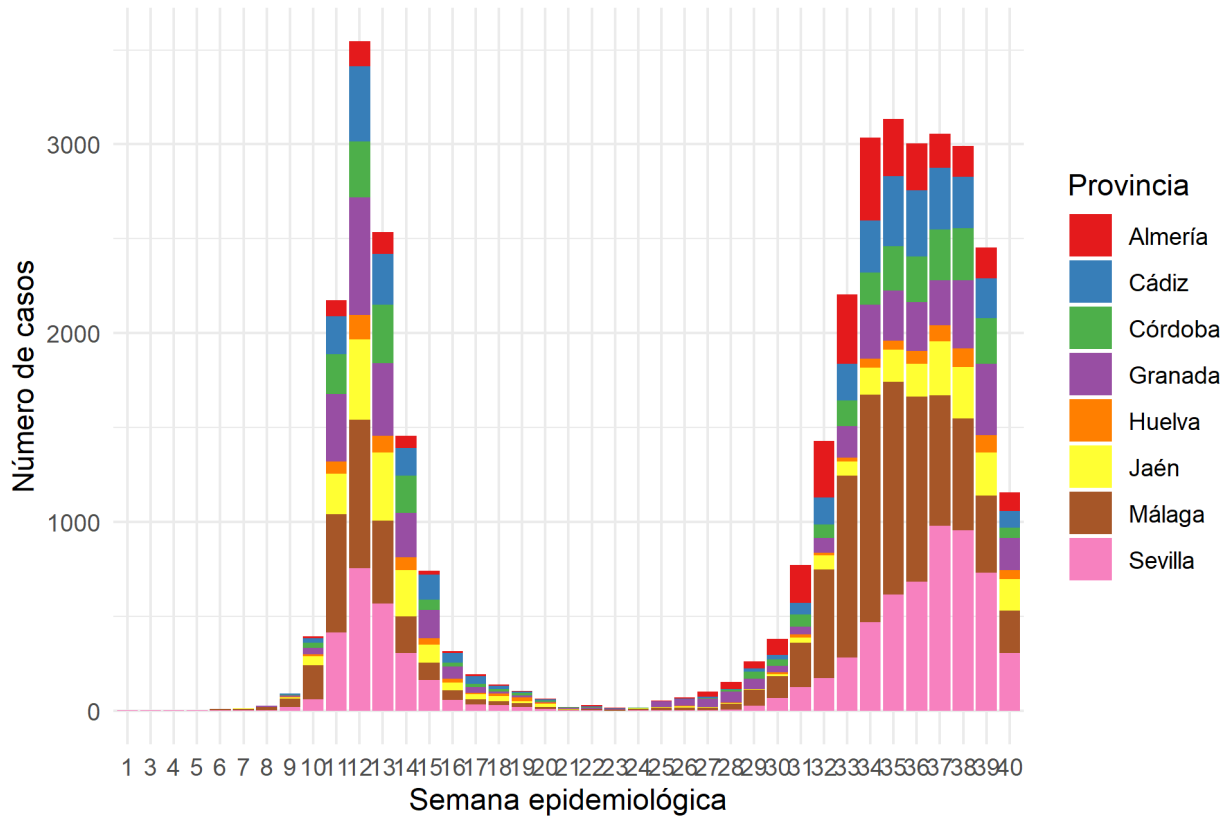
### Curva epidemiológica de casos confirmados



Fuente: Sistema de Vigilancia Epidemiológica de Andalucía (SVEA)

## Curva epidemiológica de casos confirmados

Fecha de inicio de síntomas



Fuente: Sistema de Vigilancia Epidemiológica de Andalucía (SVEA)

En las curvas epidemiológicas basadas en la fecha de inicio de síntomas deben tomarse como provisionales al menos los 7 últimos días por la posibilidad de aparición de nuevos casos con retraso diagnóstico desde el inicio de síntomas.

### Tabla de casos confirmados por provincia:

Provincia	n	Porcentaje
Almería	8615	11.5
Cádiz	7994	10.7
Córdoba	7822	10.5
Granada	9716	13.0
Huelva	1799	2.4
Jaén	6058	8.1
Málaga	18501	24.7
Sevilla	14261	19.1
Total	74766	100.0

### Tabla de casos confirmados por distrito:

Distrito	n	Porcentaje
Málaga	8010	10.8

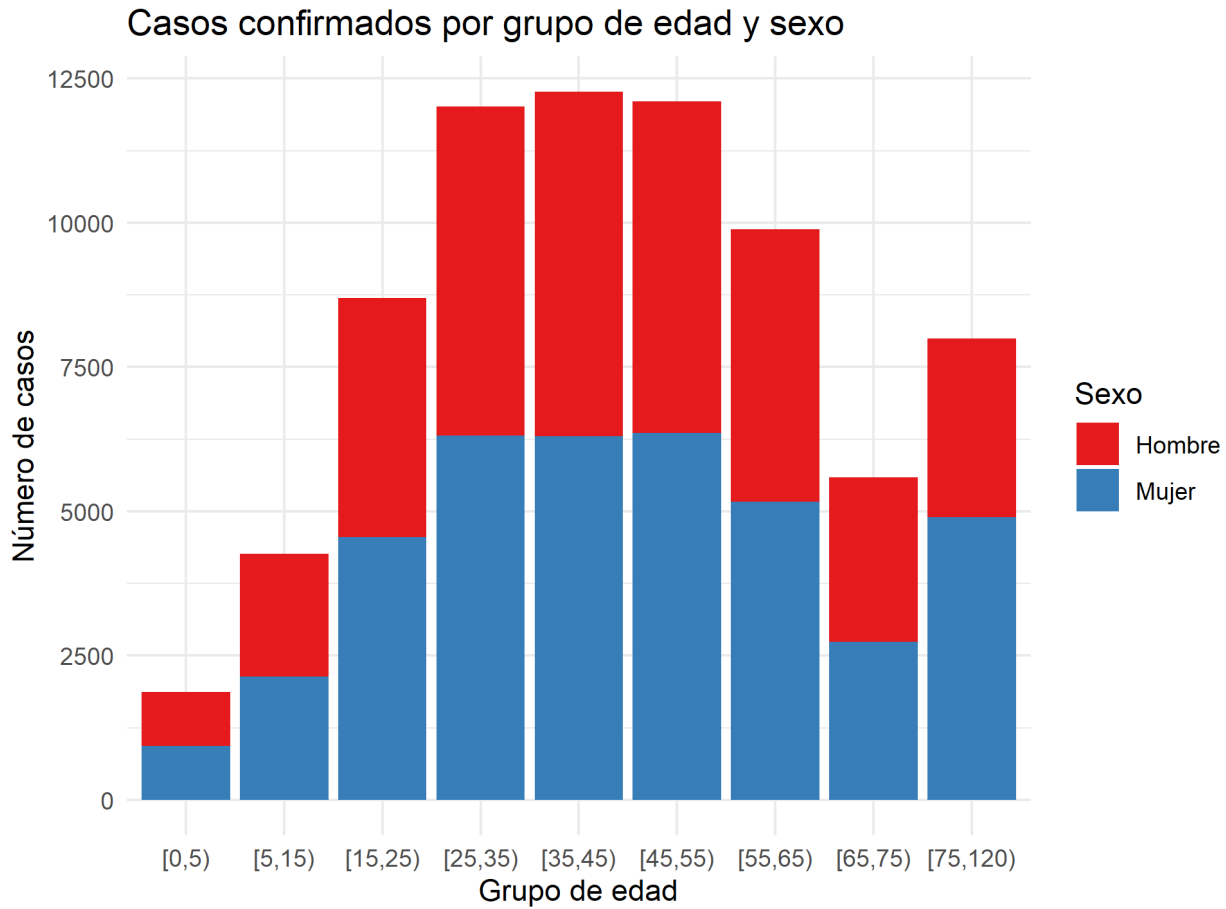


<b>Distrito</b>	<b>n</b>	<b>Porcentaje</b>
Costa del Sol	6192	8.3
Sevilla	5236	7.1
Metropolitano de Granada	4216	5.7
Poniente de Almería	4046	5.5
Granada	3698	5.0
Córdoba	3191	4.3
Sevilla Sur	3175	4.3
Almería	3114	4.2
Córdoba Sur	3072	4.1
Bahía de Cádiz-La Janda	3005	4.1
Jaén Norte	2278	3.1
Aljarafe	2271	3.1
Campo de Gibraltar	2251	3.0
Jaén	2119	2.9
Sevilla Norte	1952	2.6
Jerez-Costa Noroeste	1822	2.5
Valle del Guadalhorce	1796	2.4
Sevilla Este	1551	2.1
Levante-Alto Almanzora	1367	1.8
Jaen Nordeste	1038	1.4
La Vega	1012	1.4
Axarquía	922	1.2
Huelva-Costa	905	1.2
Guadalquivir	882	1.2
Granada Nordeste	878	1.2
Granada Sur	800	1.1
Sierra de Cádiz	718	1.0
Córdoba Norte	671	0.9
Condado-Campiña	621	0.8
Jaén Sur	620	0.8
Serranía	477	0.6
Sierra de Huelva-Andévalo Central	251	0.3
Instituciones Penitenciarias de Granada	5	0.0
Instituciones Penitenciarias Almería	2	0.0
Total	74164	100.0

**Tabla de casos confirmados por sexo:**

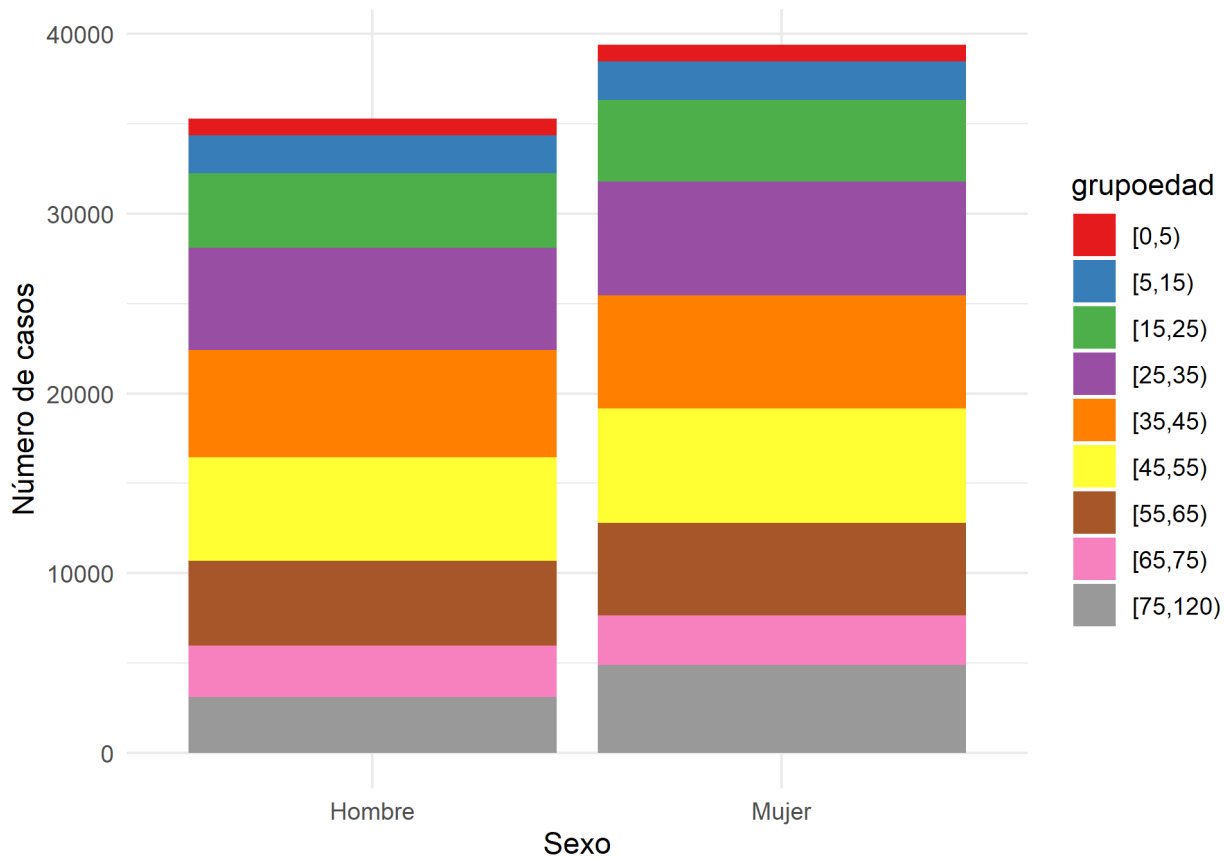
Sexo	n	Porcentaje
Desconocido	6	0.0
Hombre	35340	47.3
Indeterminado	1	0.0
Mujer	39419	52.7
Total	74766	100.0

**Gráficos de casos confirmados por grupo de edad y sexo:**



Fuente: Sistema de Vigilancia Epidemiológica de Andalucía (SVEA)

### Casos confirmados por sexo y grupo de edad



Fuente: Sistema de Vigilancia Epidemiológica de Andalucía (SVEA)

#### Tabla de casos confirmados por grupo de edad y sexo:

Grupo de edad	Hombre	Mujer	Total
[0,5)	938	932	1870
[5,15)	2126	2139	4265
[15,25)	4138	4553	8691
[25,35)	5698	6314	12012
[35,45)	5966	6302	12268
[45,55)	5750	6357	12107
[55,65)	4729	5163	9892
[65,75)	2859	2732	5591
[75,120)	3095	4901	7996
Total	35299	39393	74692

#### Porcentaje de confirmados por grupo de edad y sexo:

Grupo de edad	Hombre	Mujer
[0,5)	2.7	2.4
[5,15)	6.0	5.4
[15,25)	11.7	11.6



Grupo de edad	Hombre	Mujer
[25,35)	16.1	16.0
[35,45)	16.9	16.0
[45,55)	16.3	16.1
[55,65)	13.4	13.1
[65,75)	8.1	6.9
[75,120)	8.8	12.4
Total	100.0	99.9

**Tasas de incidencia x 100.000 habitantes por grupo de edad y sexo**

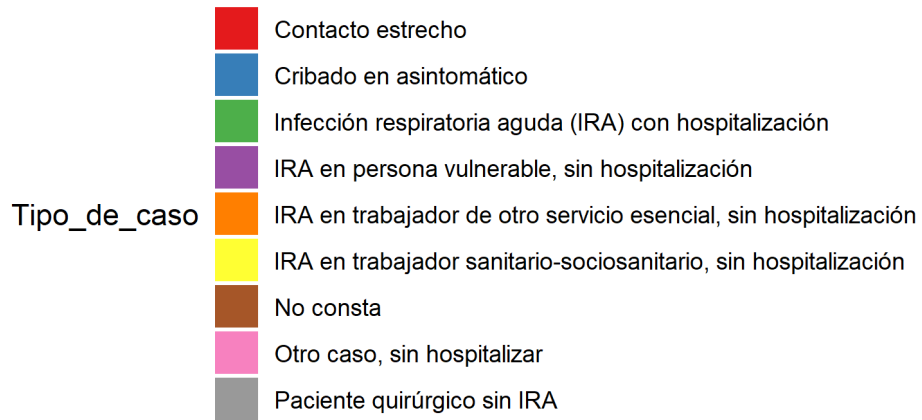
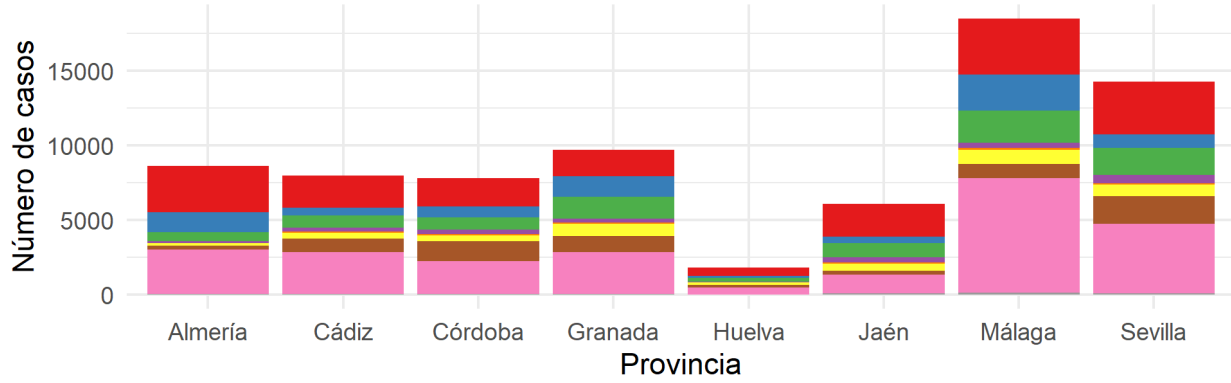
Grupo de edad	Hombre	Mujer
[0,5)	473.60	498.52
[5,15)	440.76	469.50
[15,25)	902.19	1053.61
[25,35)	1101.20	1255.96
[35,45)	882.01	950.16
[45,55)	863.73	950.30
[55,65)	906.82	948.37
[65,75)	797.31	680.37
[75,120)	1152.88	1190.97

**Tabla de casos confirmados y edad media por sexo:**

Sexo	n	Edad_media
Hombre	35340	56.68
Mujer	39419	45.62

**Gráficos de casos por criterio de activación y provincia:**

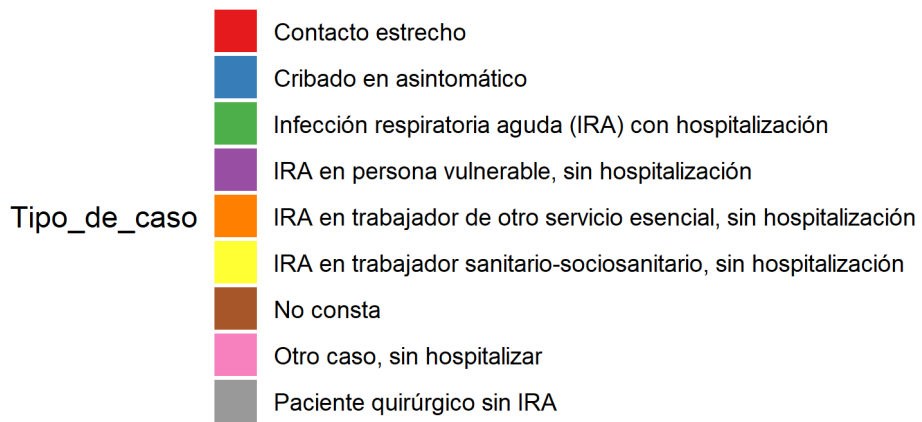
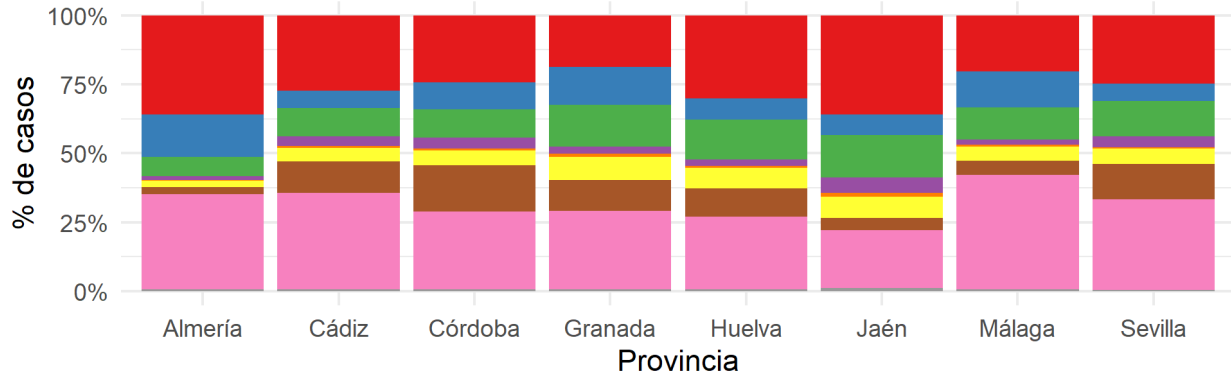
Casos confirmados por criterio de activación y provincia



Fuente: Sistema de Vigilancia Epidemiológica de Andalucía (SVEA)



### Casos confirmados por criterio de activación y provincia



Fuente: Sistema de Vigilancia Epidemiológica de Andalucía (SVEA)

**Tabla de casos confirmados por caso importado:**

Caso importado	n	Porcentaje
No	73705	98.6
Sí	731	1.0
No procede	330	0.4
Total	74766	100.0

**Tabla de casos importados por país del caso:**

País del caso	n
* España	460
Marruecos	43
Italia	25
Francia	24
Africa	23
Argelia	16
Reino Unido	15
Polonia	11
Portugal	10
Alemania	9
Senegal	9
Bolivia	7
Rumania	6
Estados Unidos de América	5
Africa Norte	4
Países Bajos	4
República Dominicana	4
Yugoslavia	4
Bélgica	3
Ecuador	3
Gibraltar	3
India	3
Malí	3
Malta	3
Suiza	3
Chile	2
Colombia	2
Croacia	2
Finlandia	2
Guinea	2
Irlanda	2
Austria	1
Brasil	1
Bulgaria	1
Dinamarca	1
Egipto	1
Emiratos Arabes Unidos	1
Gambia	1
Guinea-Bissau	1
Honduras	1
Japón	1
Líbano	1

<b>País del caso</b>	<b>n</b>
México	1
Níger	1
Nigeria	1
Paraguay	1
Perú	1
República Checa	1
Tailandia	1
Ucrania	1
Total	731

**Tabla de casos confirmados por país de origen:**

<b>País de origen</b>	<b>n</b>	<b>Porcentaje</b>
España	53529	71.60
-No Especificado-	13523	18.09
Marruecos	1998	2.67
Ecuador	619	0.83
Colombia	598	0.80
Bolivia	364	0.49
Rumania	334	0.45
Argentina	291	0.39
Senegal	288	0.39
Venezuela	260	0.35
Perú	185	0.25
Paraguay	163	0.22
Brasil	140	0.19
Italia	140	0.19
Reino Unido	138	0.18
República Dominicana	136	0.18
Nicaragua	129	0.17
Malí	126	0.17
Francia	117	0.16
Honduras	94	0.13
Guinea-Bissau	93	0.12
Ucrania	92	0.12
Alemania	88	0.12
Nigeria	81	0.11
Cuba	74	0.10
Argelia	68	0.09
Rusia	65	0.09
Guinea	63	0.08
Gambia	51	0.07
El Salvador	48	0.06
Ghana	39	0.05
México	38	0.05
Bélgica	37	0.05
Macedonia	36	0.05
Chile	35	0.05
Costa de Marfil	35	0.05
Mauritania	31	0.04
Bulgaria	29	0.04
Pakistán	29	0.04
Estados Unidos de América	28	0.04



<b>País de origen</b>	<b>n</b>	<b>Porcentaje</b>
Polonia	27	0.04
Portugal	27	0.04
Suecia	26	0.03
India	23	0.03
China	22	0.03
Países Bajos	21	0.03
Camerún	20	0.03
Suiza	19	0.03
Uruguay	19	0.03
Guinea Ecuatorial	18	0.02
Irlanda	16	0.02
Bangladesh	15	0.02
Filipinas	15	0.02
Lituania	14	0.02
NA	14	0.02
Armenia	11	0.01
Finlandia	11	0.01
Georgia	11	0.01
Siria	10	0.01
Guatemala	9	0.01
Dinamarca	8	0.01
Eslovenia	8	0.01
Kenia	8	0.01
Noruega	8	0.01
Hungría	7	0.01
Líbano	7	0.01
Irán	6	0.01
República Checa	6	0.01
Sahara Occidental	6	0.01
Costa Rica	5	0.01
Moldavia	5	0.01
Bielorrusia	4	0.01
Burkina Faso	4	0.01
Croacia	4	0.01
Nepal	4	0.01
Palestina	4	0.01
Sierra Leona	4	0.01
Sri Lanka	4	0.01
Andorra	3	0.00
Angola	3	0.00
Australia	3	0.00
Canadá	3	0.00
Chipre	3	0.00
Eritrea	3	0.00
Indonesia	3	0.00
Panamá	3	0.00
RÚanda	3	0.00
Serbia	3	0.00
Turquía	3	0.00
Afganistán	2	0.00
Africa del Sur	2	0.00
Arabia Saudita	2	0.00
Congo	2	0.00



<b>País de origen</b>	<b>n</b>	<b>Porcentaje</b>
Emiratos Arabes Unidos	2	0.00
Gibraltar	2	0.00
Haití	2	0.00
Irak	2	0.00
Jordania	2	0.00
Luxemburgo	2	0.00
Mozambique	2	0.00
Sudán	2	0.00
Tailandia	2	0.00
Togo	2	0.00
Túnez	2	0.00
Albania	1	0.00
Apátrida	1	0.00
Austria	1	0.00
Belice	1	0.00
Benin	1	0.00
Bhután	1	0.00
Bosnia-Herzegovina	1	0.00
Cabo Verde	1	0.00
Comoras	1	0.00
Dominica	1	0.00
Egipto	1	0.00
Eslovaquia	1	0.00
Estonia	1	0.00
Gabón	1	0.00
Grecia	1	0.00
Mauricio	1	0.00
Mónaco	1	0.00
Níger	1	0.00
Qatar	1	0.00
Vietnam	1	0.00
Yemen	1	0.00

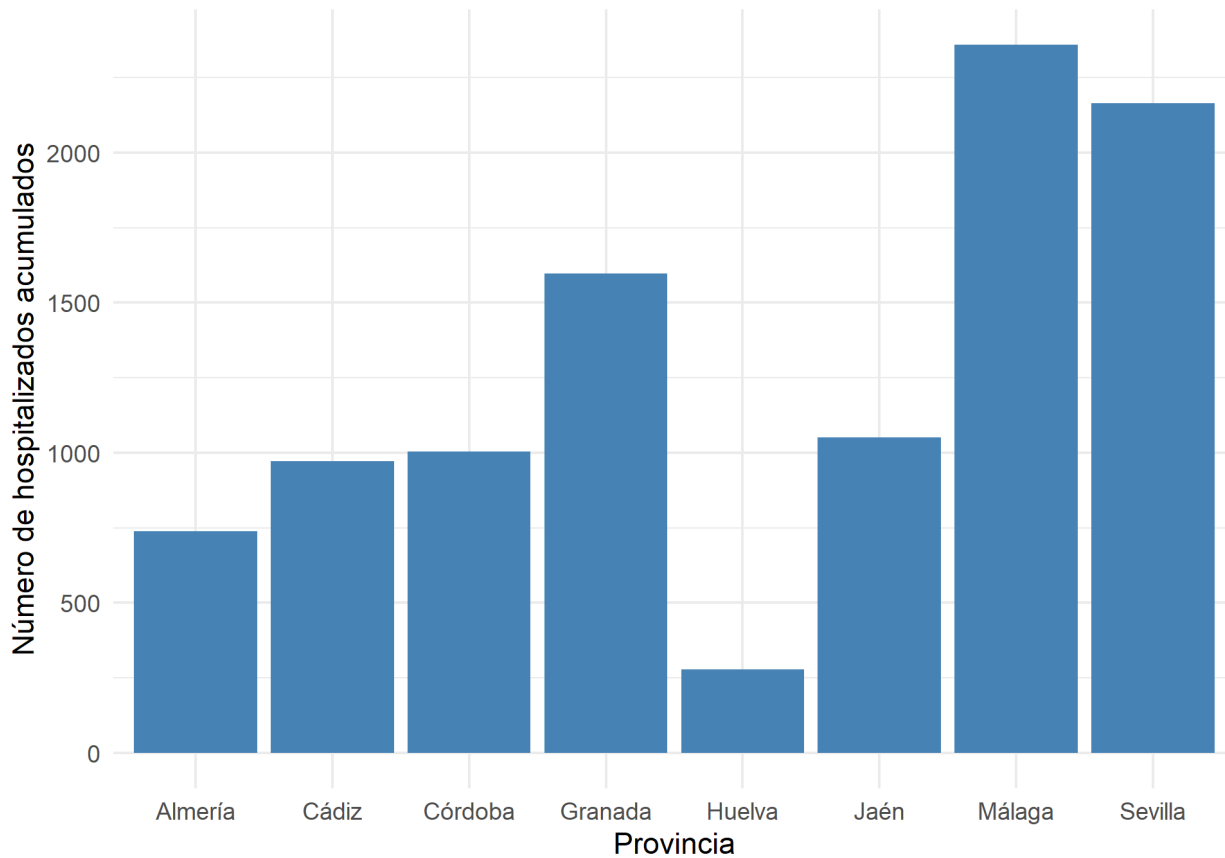
## **CARACTERÍSTICAS CLÍNICAS DE LOS CASOS CONFIRMADOS**

### **HOSPITALIZACIÓN:**

- Se han notificado 10164 casos confirmados hospitalizados, lo que supone un 13.59% del total de casos confirmados.

<b>Casos confirmados con hospitalización</b>	<b>n</b>	<b>Porcentaje</b>
No	64602	86.4
Sí	10164	13.6
Total	74766	100.0

### Casos confirmados hospitalizados acumulados por provincia

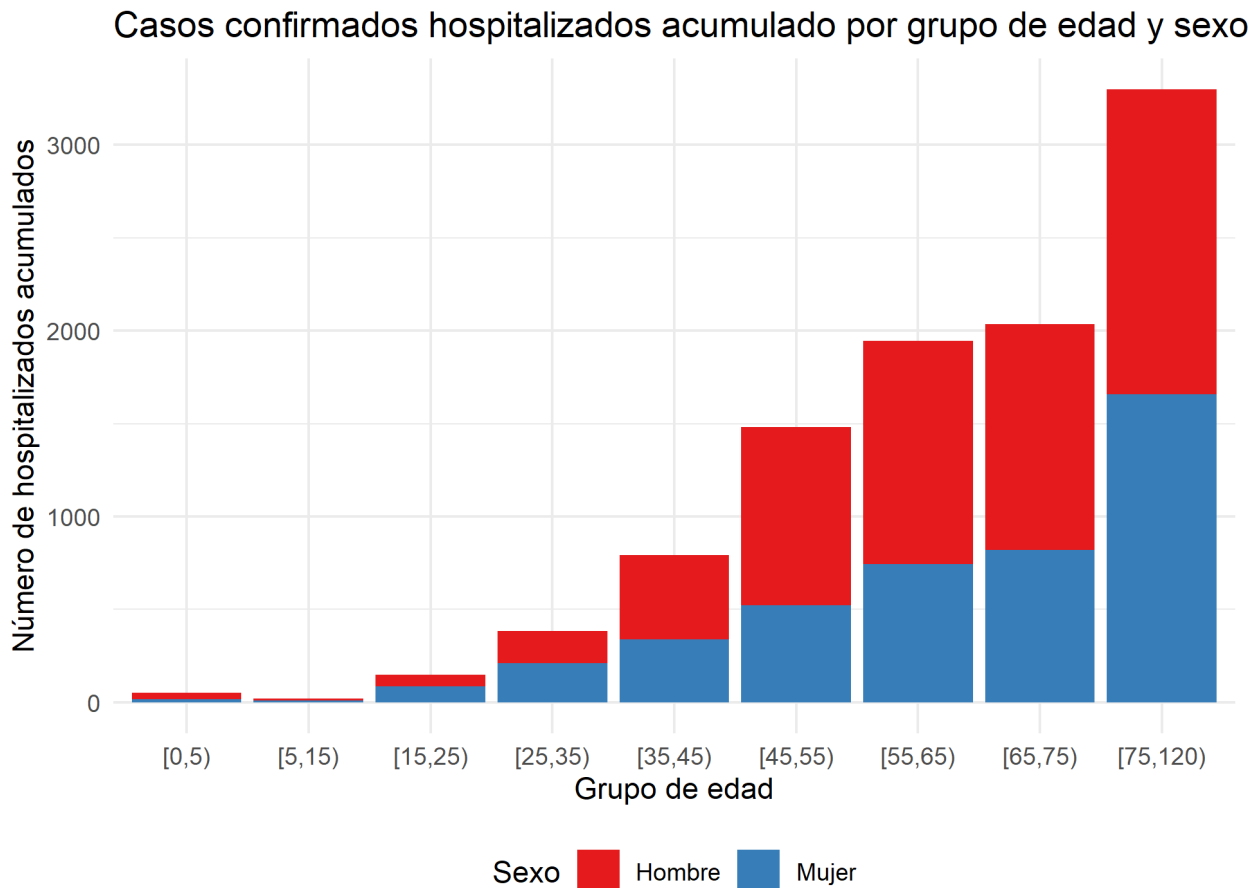


Fuente: Sistema de Vigilancia Epidemiológica de Andalucía (SVEA)

#### **Tablas de casos hospitalizados acumulados por provincia:**

Provincia	n	Porcentaje
Almería	739	7.3
Cádiz	972	9.6
Córdoba	1003	9.9
Granada	1598	15.7
Huelva	277	2.7
Jaén	1051	10.3
Málaga	2359	23.2
Sevilla	2165	21.3
Total	10164	100.0

**Gráfico de casos confirmados hospitalizados acumulados por grupo de edad y sexo:**



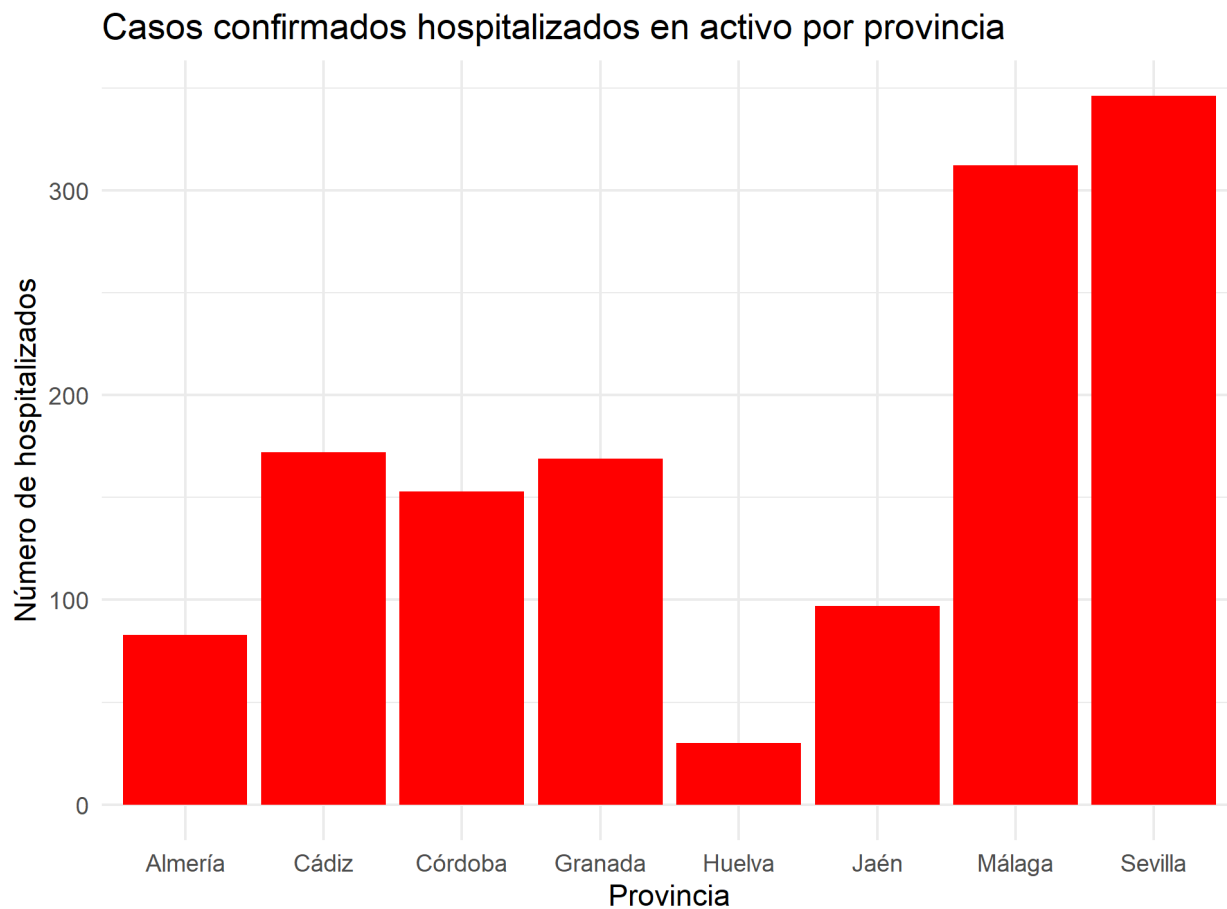
Fuente: Sistema de Vigilancia Epidemiológica de Andalucía (SVEA)

**Tabla de casos acumulados hospitalizados por grupo de edad y sexo:**

Grupo de edad	Hombre	Mujer	Total
[0,5)	36	16	52
[5,15)	10	11	21
[15,25)	65	85	150
[25,35)	173	210	383
[35,45)	452	340	792
[45,55)	961	522	1483
[55,65)	1201	745	1946
[65,75)	1213	821	2034
[75,120)	1641	1659	3300
<b>Total</b>	<b>5752</b>	<b>4409</b>	<b>10161</b>



**Gráfico de casos confirmados hospitalizados en activo por provincia:**



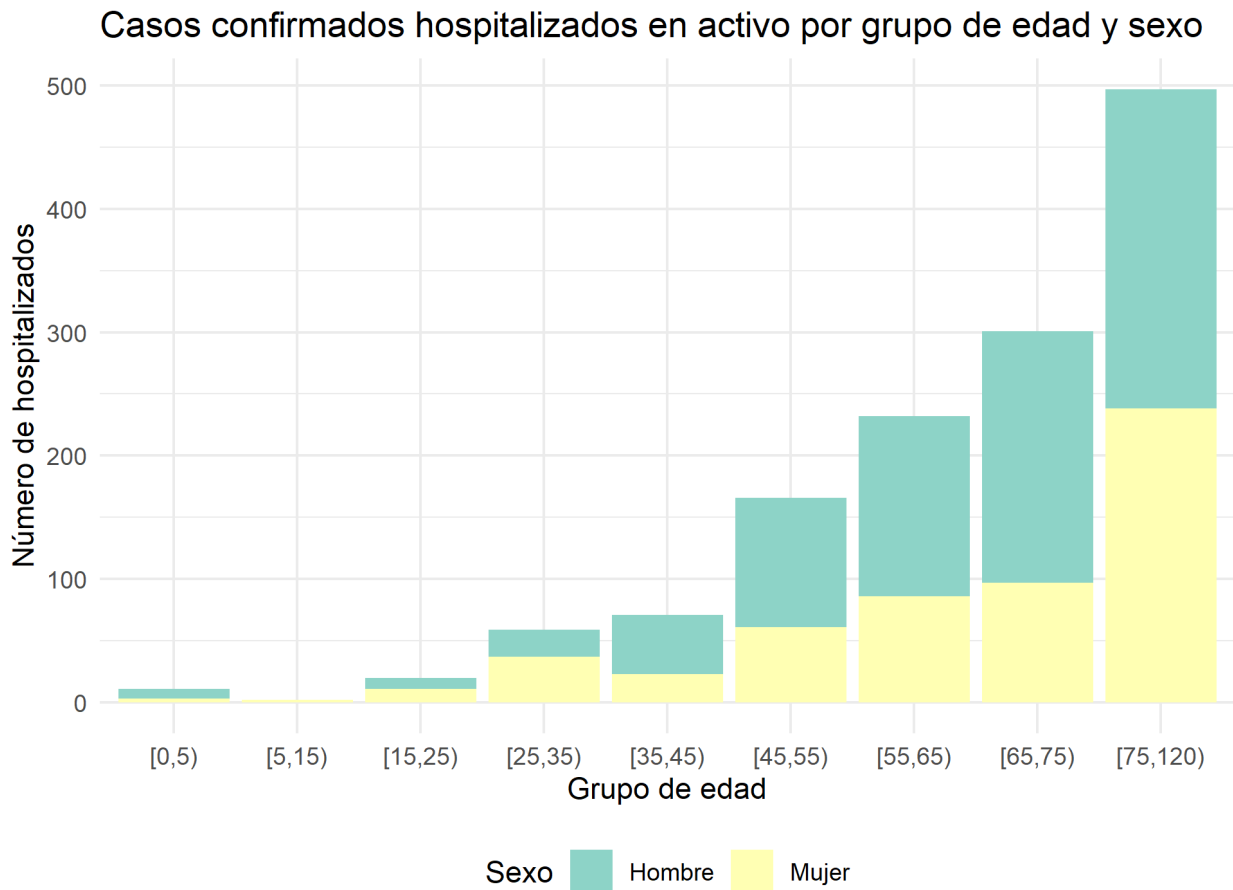
Fuente: Sistema de Vigilancia Epidemiológica de Andalucía (SVEA)

**Tabla de casos confirmados hospitalizados en activo por provincia:**

Provincia	n	Porcentaje
Almería	83	6.1
Cádiz	172	12.6
Córdoba	153	11.2
Granada	169	12.4
Huelva	30	2.2
Jaén	97	7.1
Málaga	312	22.9
Sevilla	346	25.4
Total	1362	99.9



**Gráfico de casos confirmados hospitalizados en activo por grupo de edad y sexo:**



Fuente: Sistema de Vigilancia Epidemiológica de Andalucía (SVEA)

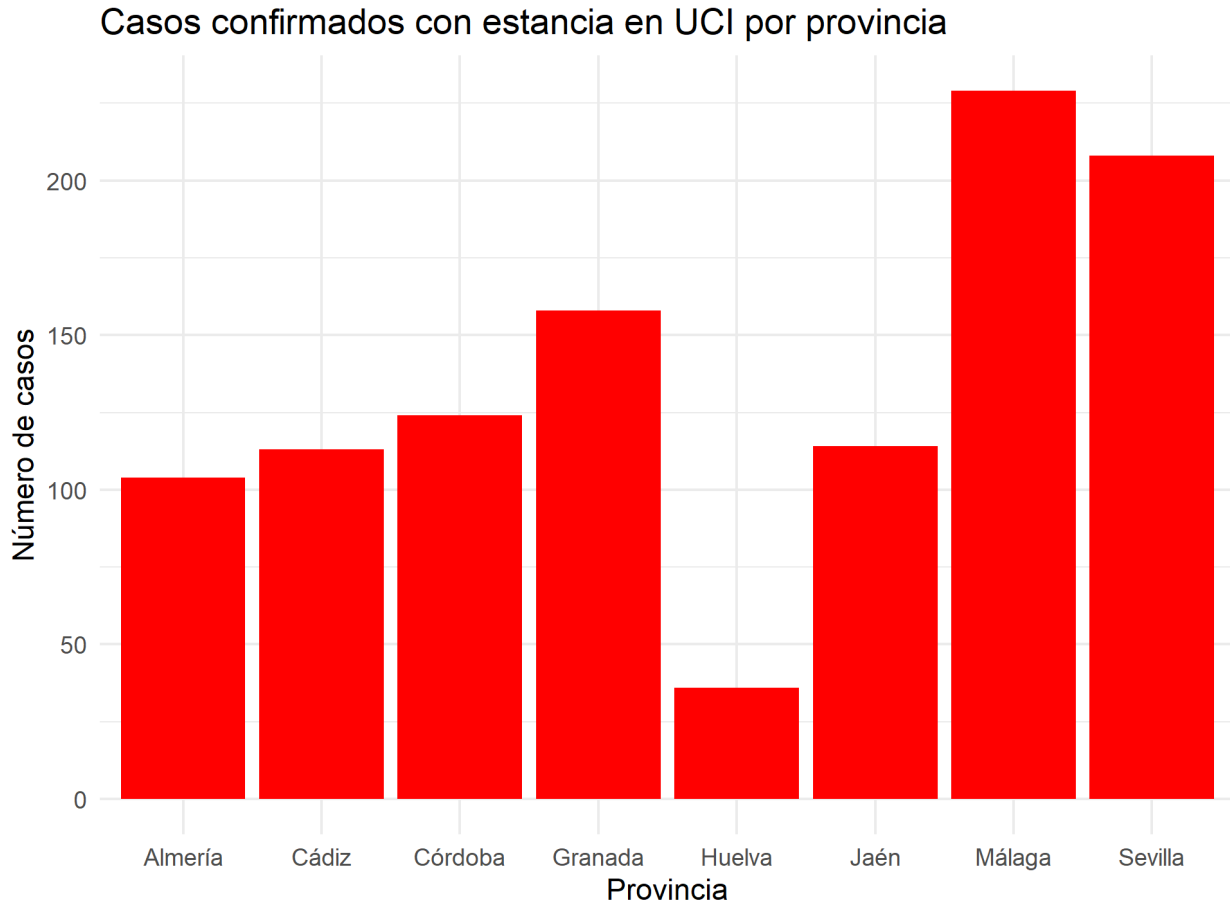
**Tabla de casos confirmados hospitalizados activos por grupo de edad y sexo:**

Grupo de edad	Hombre	Mujer	Total
[0,5)	8	3	11
[5,15)	0	2	2
[15,25)	9	11	20
[25,35)	22	37	59
[35,45)	48	23	71
[45,55)	105	61	166
[55,65)	146	86	232
[65,75)	204	97	301
[75,120)	259	238	497
<b>Total</b>	<b>801</b>	<b>558</b>	<b>1359</b>

### ESTANCIA EN UCI

- Se han notificado 1086 casos confirmados hospitalizados con estancia en UCI.

#### Gráfico de casos confirmados con estancia en UCI por provincia:

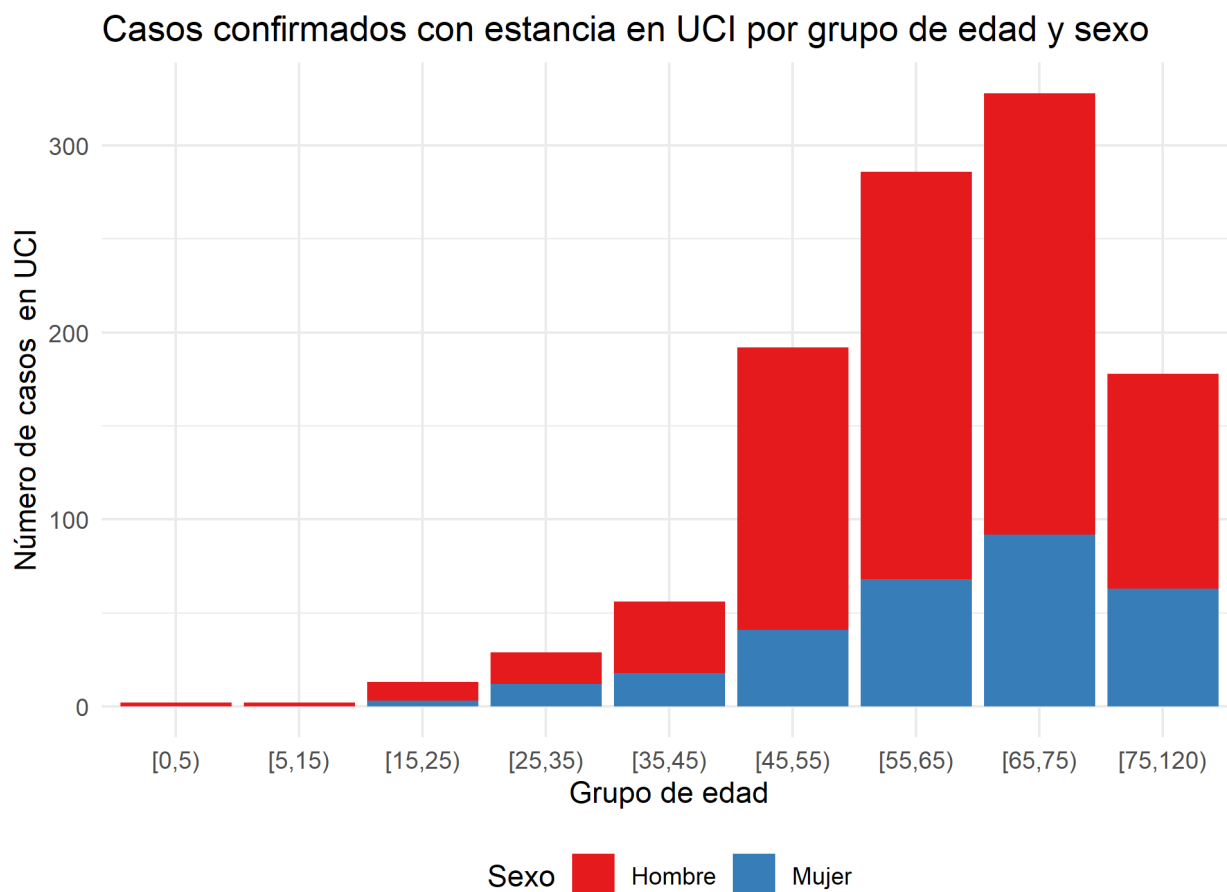


Fuente: Sistema de Vigilancia Epidemiológica de Andalucía (SVEA)

#### Tabla de casos confirmados con estancia en UCI por provincia:

Provincia	n	Porcentaje
Almería	104	9.6
Cádiz	113	10.4
Córdoba	124	11.4
Granada	158	14.5
Huelva	36	3.3
Jaén	114	10.5
Málaga	229	21.1
Sevilla	208	19.2
Total	1086	100.0

**Gráfico de casos confirmados con estancia UCI por grupo de edad y sexo:**



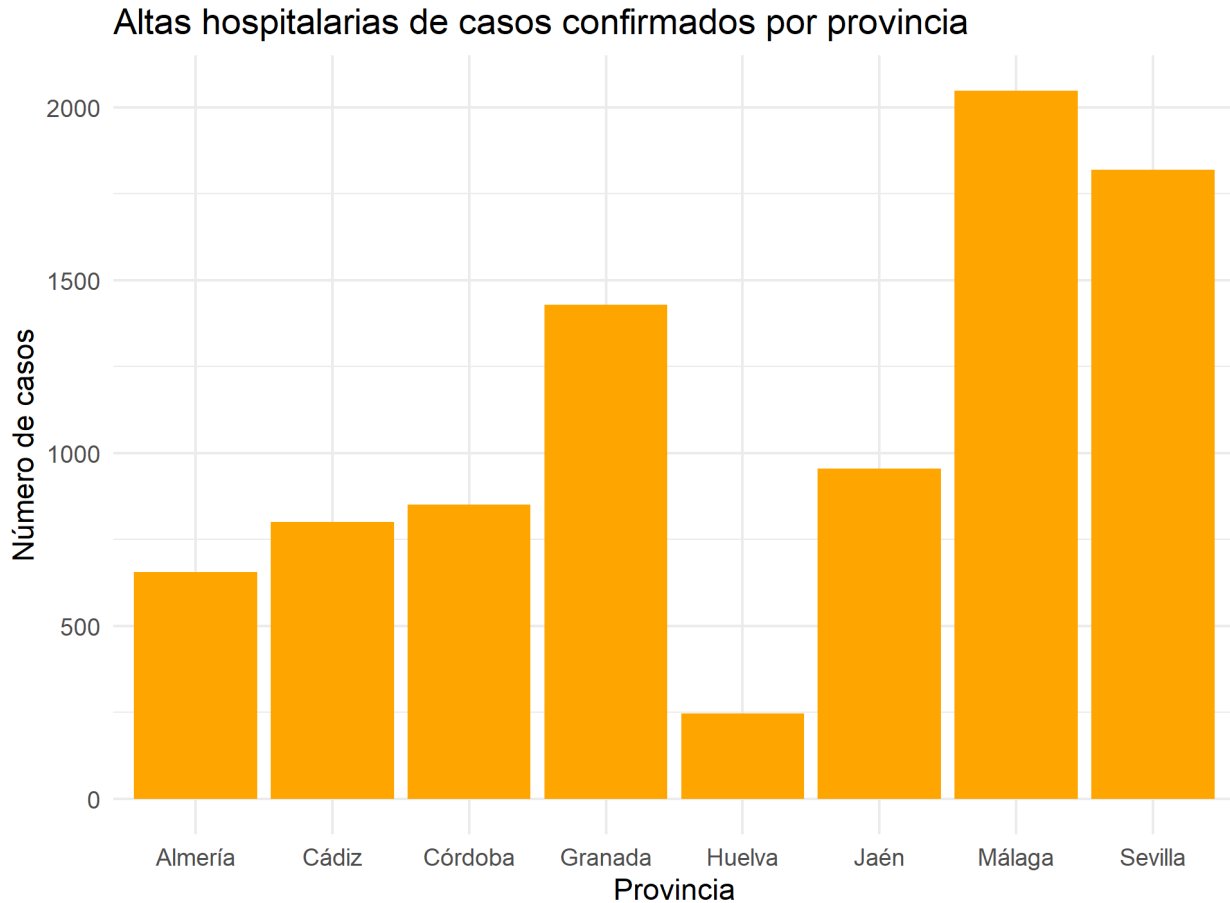
Fuente: Sistema de Vigilancia Epidemiológica de Andalucía (SVEA)

**Tabla de casos con estancia en UCI por grupo edad y sexo**

Grupo de edad	Hombre	Mujer	Total
[0,5)	2	0	2
[5,15)	2	0	2
[15,25)	10	3	13
[25,35)	17	12	29
[35,45)	38	18	56
[45,55)	151	41	192
[55,65)	218	68	286
[65,75)	236	92	328
[75,120)	115	63	178
<b>Total</b>	<b>789</b>	<b>297</b>	<b>1086</b>

## ALTAS HOSPITALARIAS DE CASOS CONFIRMADOS

### Gráfico de altas hospitalarias por provincia:



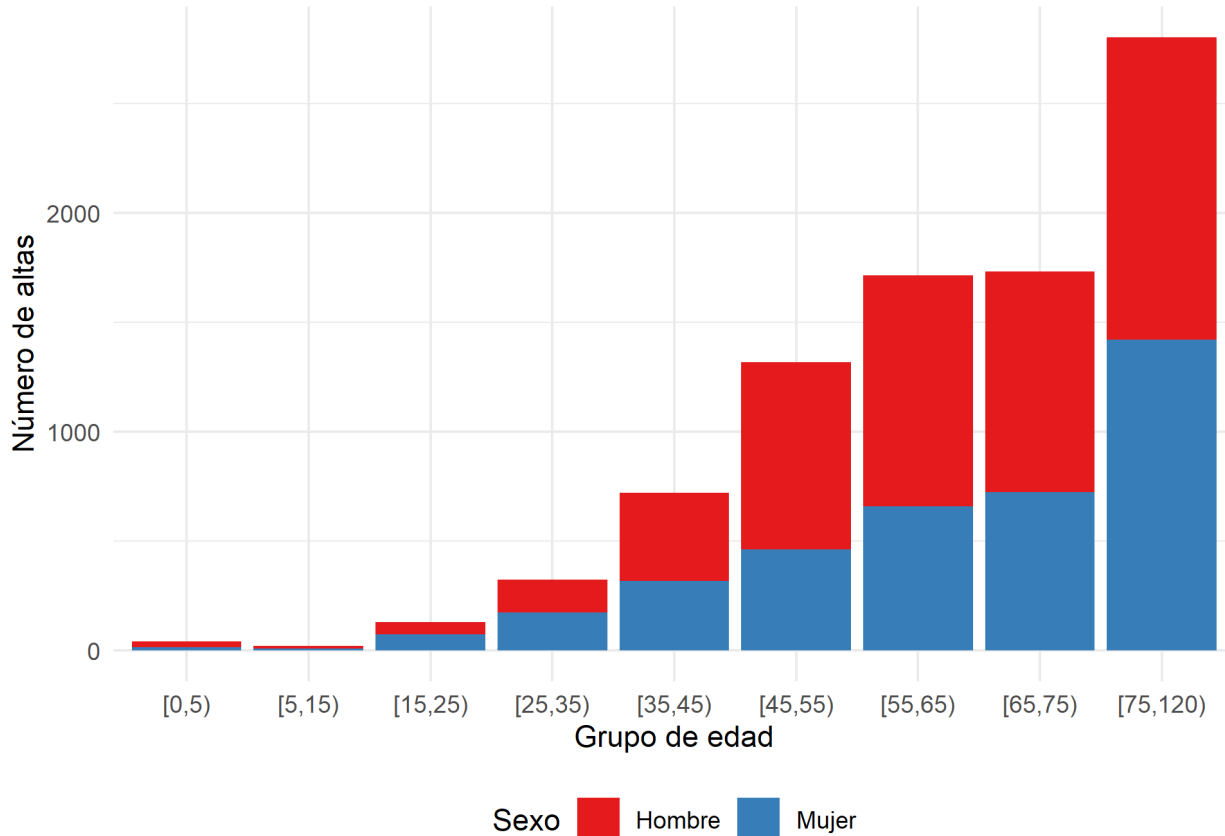
Fuente: Sistema de Vigilancia Epidemiológica de Andalucía (SVEA)

### Altas hospitalarias de casos confirmados por provincia:

Provincia	n	Porcentaje
Almería	656	7.5
Cádiz	800	9.1
Córdoba	850	9.7
Granada	1429	16.2
Huelva	247	2.8
Jaén	954	10.8
Málaga	2047	23.3
Sevilla	1819	20.7
Total	8802	100.1

**Gráfico de casos confirmados con alta hospitalaria por grupo de edad y sexo:**

Altas hospitalarias de casos confirmados por grupo de edad y sexo



Fuente: Sistema de Vigilancia Epidemiológica de Andalucía (SVEA)

**Altas hospitalarias de casos confirmados por grupo edad y sexo:**

Grupo de edad	Hombre	Mujer	Total
[0,5)	28	13	41
[5,15)	10	9	19
[15,25)	56	74	130
[25,35)	151	173	324
[35,45)	404	317	721
[45,55)	856	461	1317
[55,65)	1055	659	1714
[65,75)	1009	724	1733
[75,120)	1382	1421	2803
<b>Total</b>	<b>4951</b>	<b>3851</b>	<b>8802</b>



### **Altas hospitalarias de casos confirmados excluyendo fallecidos por provincia**

Provincia	n	Porcentaje
Almería	567	7.9
Cádiz	608	8.5
Córdoba	708	9.9
Granada	1125	15.7
Huelva	193	2.7
Jaén	763	10.6
Málaga	1706	23.8
Sevilla	1495	20.9
Total	7165	100.0

### **Altas hospitalarias de casos confirmados excluyendo fallecidos por grupo edad y sexo**

Grupo de edad	Hombre	Mujer	Total
[0,5)	28	13	41
[5,15)	10	9	19
[15,25)	50	74	124
[25,35)	147	170	317
[35,45)	396	310	706
[45,55)	801	447	1248
[55,65)	929	609	1538
[65,75)	815	634	1449
[75,120)	804	919	1723
Total	3980	3185	7165

### **EVOLUCIÓN DE LOS CASOS CONFIRMADOS**

Evolución	n	Porcentaje
Curación sin secuelas	34318	45.9
Provisional-Favorable	32123	43.0
Desconocido	5711	7.6
Defunción	1956	2.6
Curación con secuelas	368	0.5
Provisional-Desfavorable	290	0.4
Total	74766	100.0

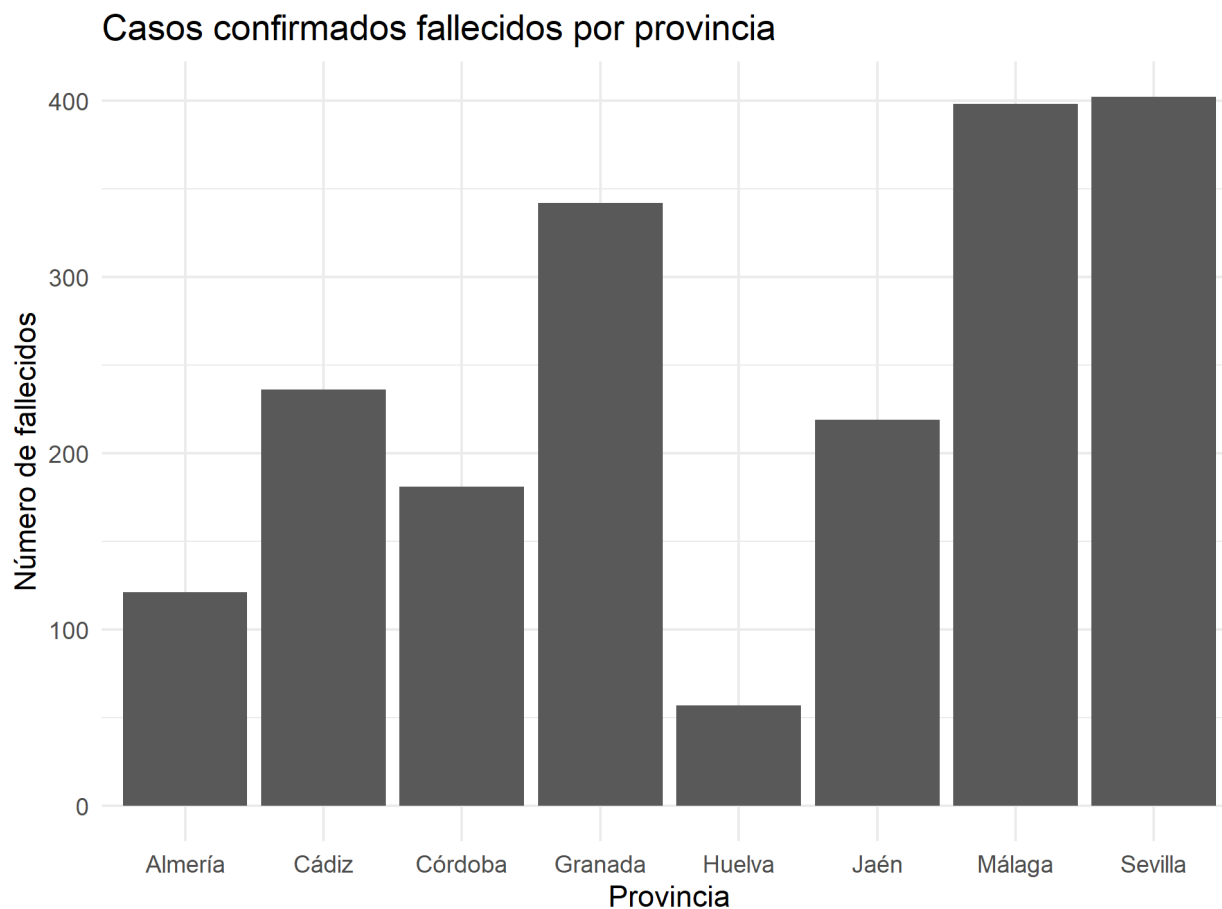
### **CASOS CONFIRMADOS RECUPERADOS**

Provincia	n
Almería	5864
Cádiz	3561
Córdoba	3121
Granada	3992
Huelva	704
Jaén	3104
Málaga	8451
Sevilla	5889
Total	34686

## LETALIDAD

- Casos confirmados fallecidos: 1956
- Letalidad: 2.62 %

### Gráfico de casos confirmados fallecidos por provincia



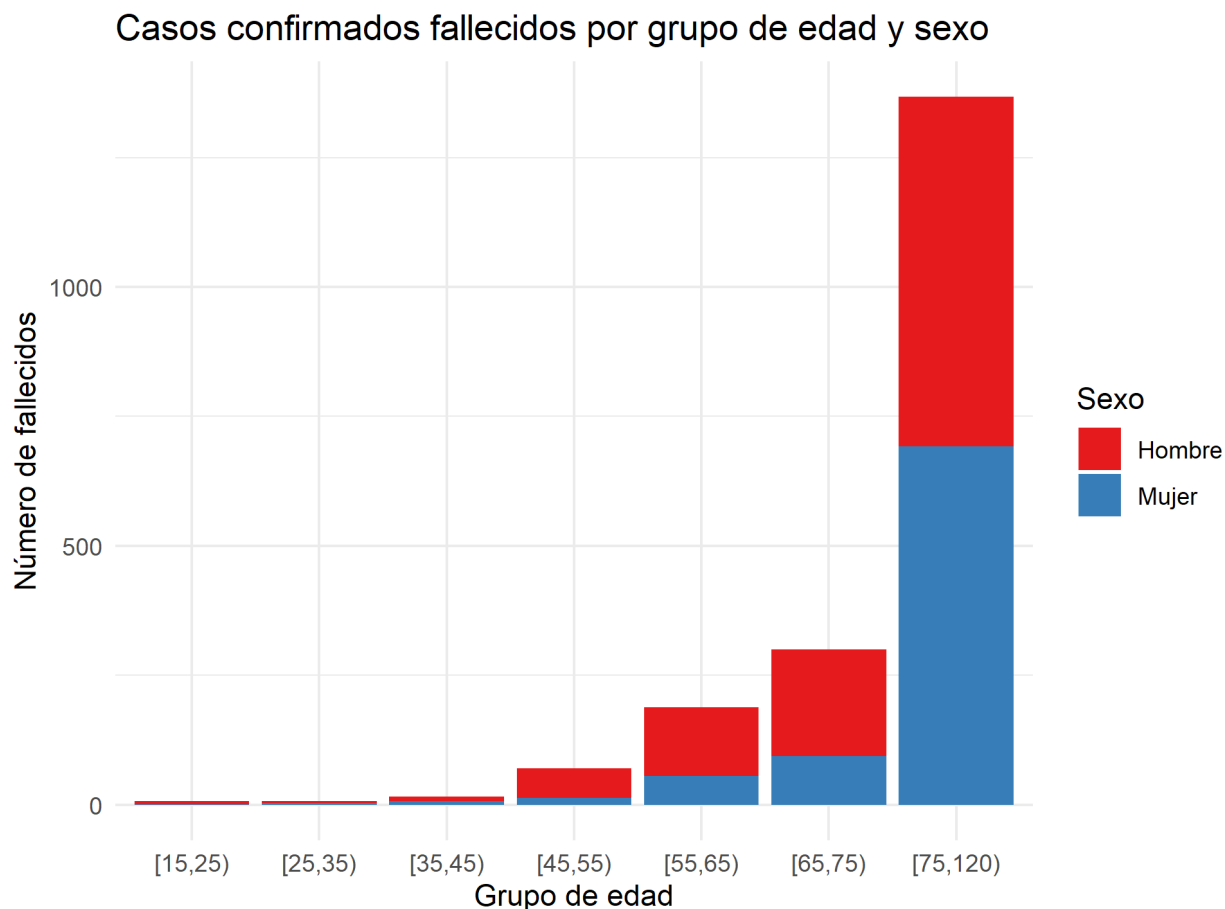
Fuente: Sistema de Vigilancia Epidemiológica de Andalucía (SVEA)

### Tabla de casos confirmados fallecidos por provincia:

Provincia	n	Porcentaje
Almería	121	6.2
Cádiz	236	12.1
Córdoba	181	9.3
Granada	342	17.5
Huelva	57	2.9
Jaén	219	11.2

Provincia	n	Porcentaje
Málaga	398	20.3
Sevilla	402	20.6
Total	1956	100.1

**Gráfico de casos confirmados fallecidos por grupo de edad y sexo**



Fuente: Sistema de Vigilancia Epidemiológica de Andalucía (SVEA)

**Tabla de casos confirmados fallecidos por grupo de edad y sexo:**

Grupo de edad	Hombre	Mujer	Total
[15,25)	6	1	7
[25,35)	4	3	7
[35,45)	9	7	16
[45,55)	57	14	71
[55,65)	133	55	188
[65,75)	206	94	300
[75,120)	675	692	1367
Total	1090	866	1956



## CASOS CONFIRMADOS INSTITUCIONALIZADOS

- Se han notificado 4493 casos confirmados institucionalizados.

**Tabla de casos confirmados institucionalizados y fallecidos institucionalizados:**

Provincia	Residencias de mayores	Otro tipo de institución	Fallecidos Residencias de mayores	Fallecidos Otro tipo de institución
Almería	215	51	38	1
Cádiz	424	45	97	0
Córdoba	611	33	95	2
Granada	586	124	130	5
Huelva	39	9	8	3
Jaén	363	98	60	6
Málaga	625	196	92	15
Sevilla	947	127	185	7
Total	3810	683	705	39

**Gráfico de casos confirmados institucionalizados por provincia:**

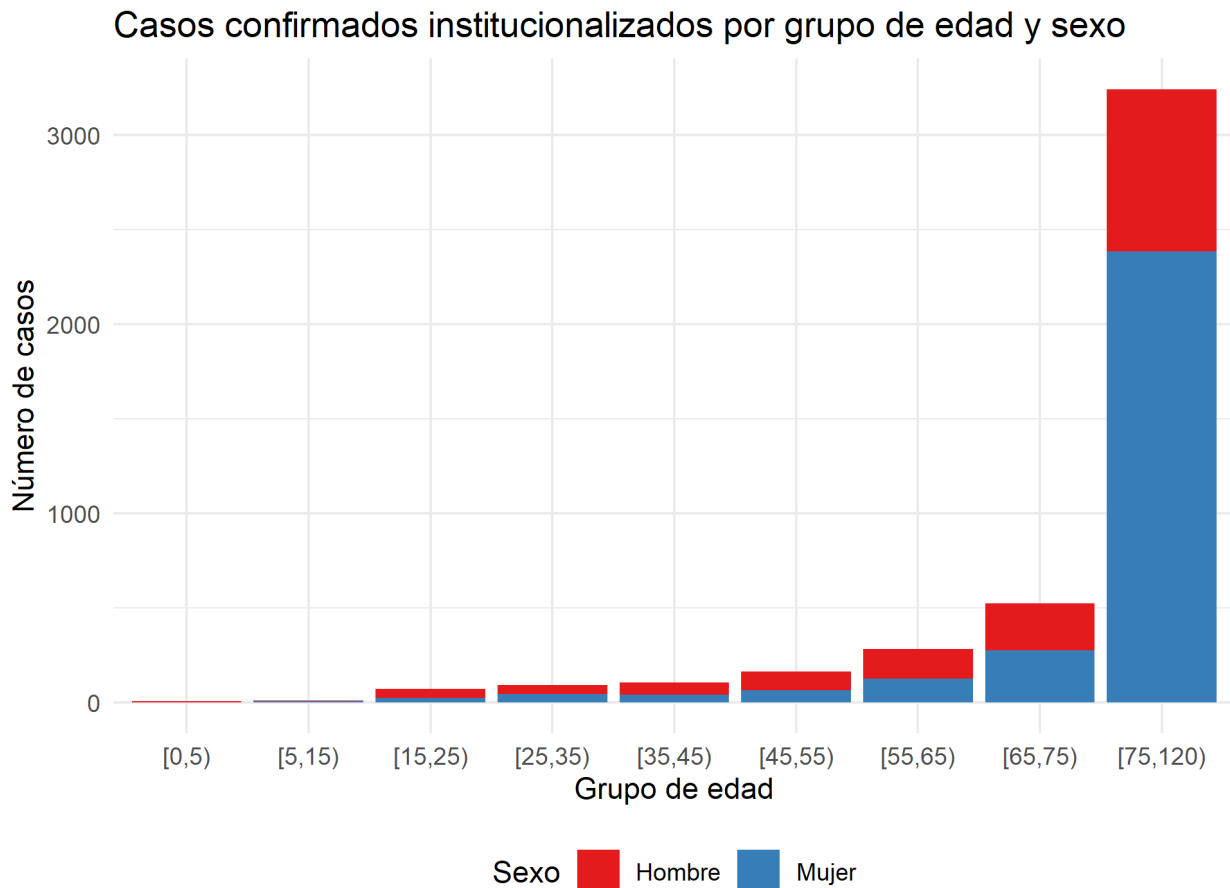


Fuente: Sistema de Vigilancia Epidemiológica de Andalucía (SVEA)

**Tabla de casos confirmados institucionalizados por provincia:**

Provincia	n	Porcentaje
Almería	266	5.9
Cádiz	469	10.4
Córdoba	644	14.3
Granada	710	15.8
Huelva	48	1.1
Jaén	461	10.3
Málaga	821	18.3
Sevilla	1074	23.9
Total	4493	100.0

**Gráfico de casos confirmados institucionalizados por grupo de edad y sexo:**

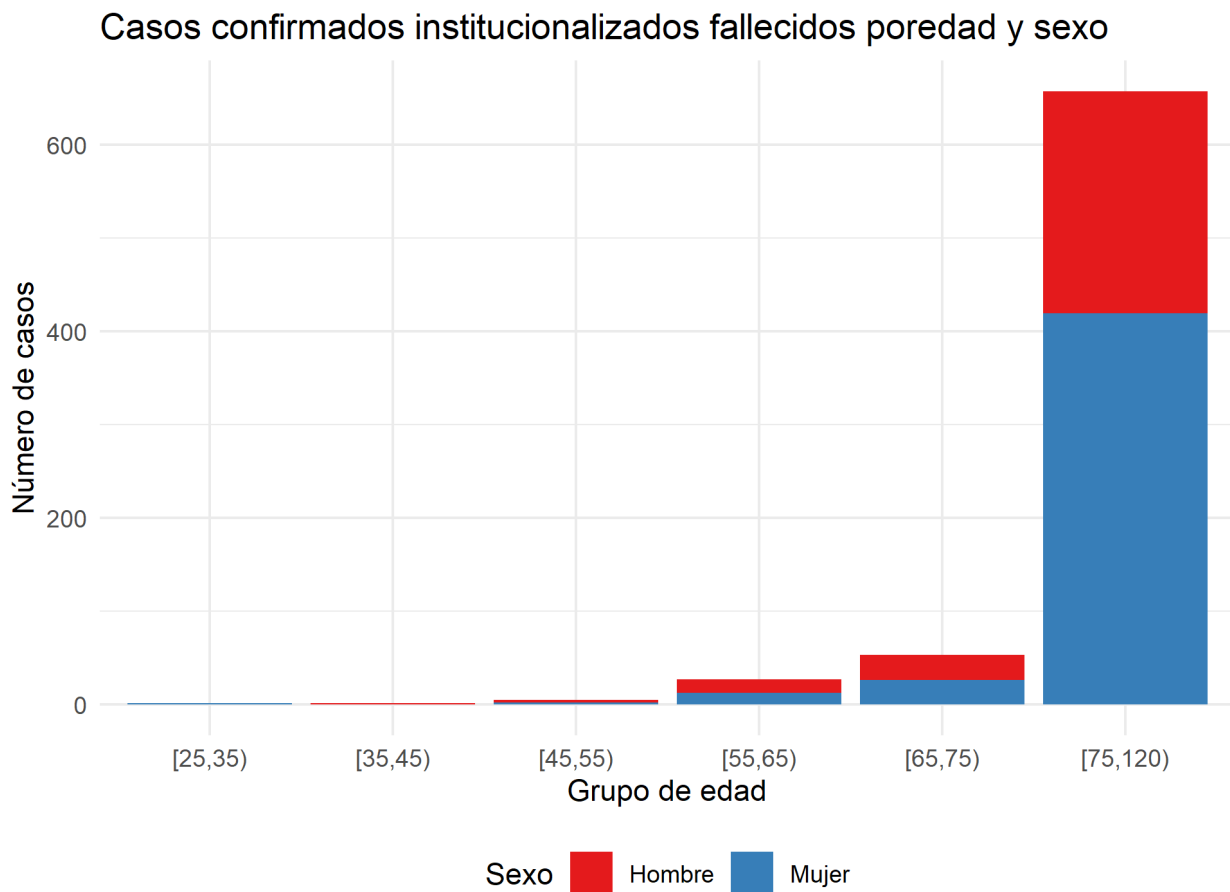


Fuente: Sistema de Vigilancia Epidemiológica de Andalucía (SVEA)

**Tabla casos institucionalizados por grupo de edad y sexo:**

Grupo de edad	Hombre	Mujer	Total
[0,5)	6	0	6
[5,15)	2	7	9
[15,25)	49	23	72
[25,35)	46	45	91
[35,45)	62	42	104
[45,55)	98	64	162
[55,65)	155	127	282
[65,75)	246	276	522
[75,120)	859	2382	3241
<b>Total</b>	<b>1523</b>	<b>2966</b>	<b>4489</b>

**Gráfico de casos confirmados institucionalizados fallecidos por grupo de edad y sexo:**



Fuente: Sistema de Vigilancia Epidemiológica de Andalucía (SVEA)

**Tabla de casos confirmados institucionalizados fallecidos por grupo de edad y sexo:**

Grupo de edad	Hombre	Mujer	Total
[25,35)	0	1	1
[35,45)	1	0	1
[45,55)	3	2	5
[55,65)	15	12	27
[65,75)	27	26	53
[75,120)	238	419	657
Total	284	460	744

**Gráfico de casos confirmados institucionalizados fallecidos por provincia:**



Fuente: Sistema de Vigilancia Epidemiológica de Andalucía (SVEA)

**Tabla de casos confirmados institucionalizados fallecidos por provincia:**

Provincia	n	Porcentaje
Almería	39	5.2
Cádiz	97	13.0
Córdoba	97	13.0
Granada	135	18.1
Huelva	11	1.5
Jaén	66	8.9
Málaga	107	14.4
Sevilla	192	25.8
Total	744	99.9

## CASOS CONFIRMADOS EN PROFESIONALES SANITARIOS O SOCIO-SANITARIOS:

- Se han notificado 6680 casos confirmados en profesionales sanitarios o socio-sanitarios.

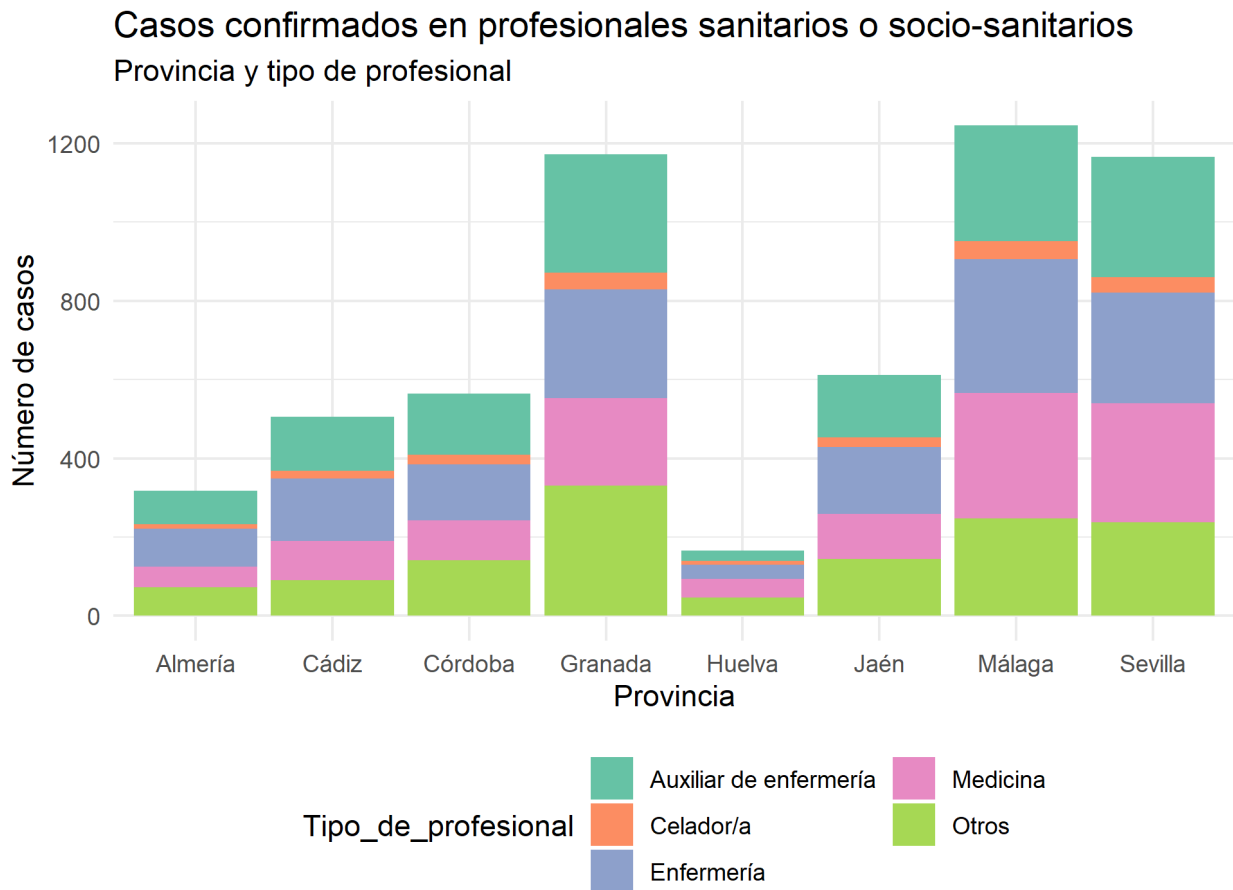
**Tabla de casos confirmados en profesionales sanitarios o socio-sanitarios por provincia:**

Provincia	No sanitario en centro sanitario	No sanitario en centro sociosanitario	Sanitario en centro sanitario	Sanitario en centro sociosanitario	Sanitario en otro centro	Total	Fallecidos	Curados
Almería	31	42	210	56	4	343	0	307
Cádiz	48	31	404	83	7	573	4	467
Córdoba	57	68	355	151	1	632	1	545
Granada	142	154	904	223	8	1431	1	1276
Huelva	20	15	133	18	2	188	0	147
Jaén	55	64	443	116	9	687	4	630
Málaga	102	122	1092	192	29	1537	0	1332
Sevilla	94	105	847	218	25	1289	2	1064
Total	549	601	4388	1057	85	6680	12	5768

**Tabla de casos confirmados por tipo de profesional:**

Tipo de profesional	n	Porcentaje
Enfermería	1498	22.4
Auxiliar de enfermería	1458	21.8
Otros	1313	19.7
Medicina	1254	18.8
NA	936	14.0
Celador/a	221	3.3
Total	6680	100.0

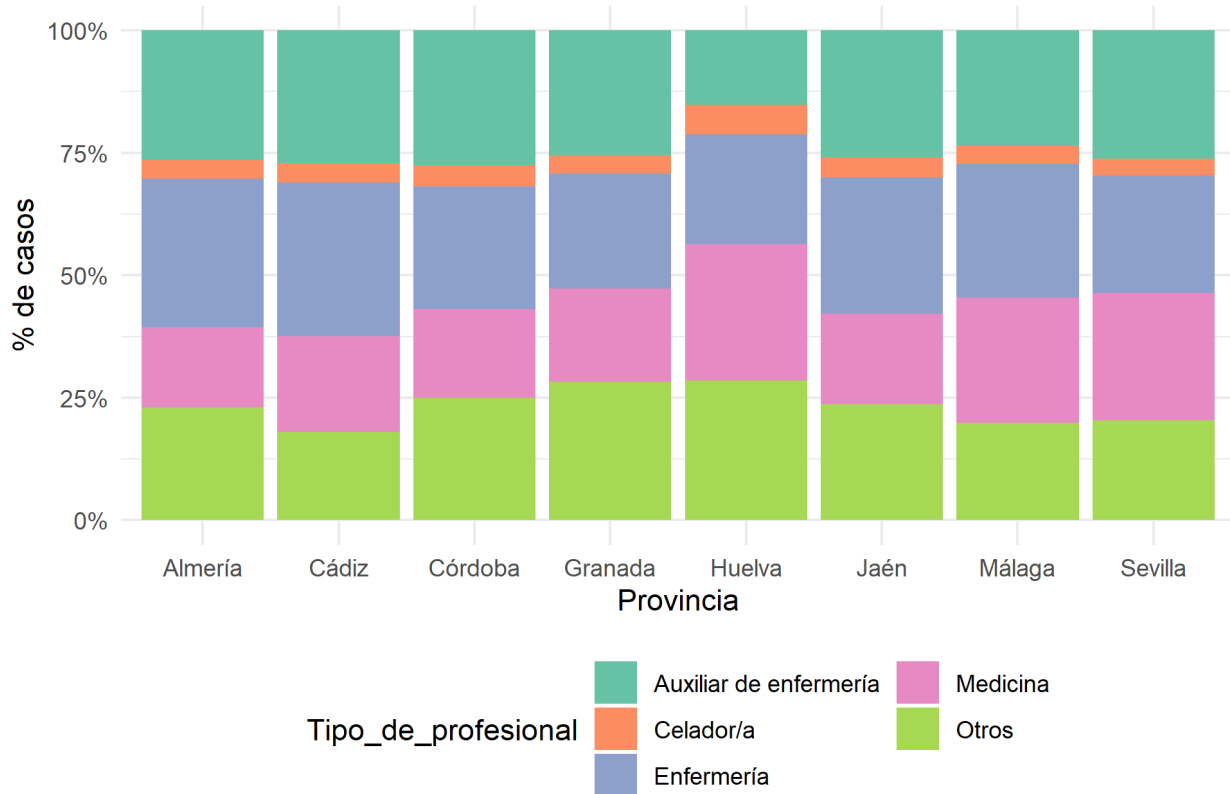
**Gráficos de casos confirmados en profesionales sanitarios o socio-sanitarios por provincia:**



Fuente: Sistema de Vigilancia Epidemiológica de Andalucía (SVEA)

## Casos confirmados en profesionales sanitarios o socio-sanitarios

Provincia y tipo de profesional



Fuente: Sistema de Vigilancia Epidemiológica de Andalucía (SVEA)

### Casos confirmados en profesionales sanitario o socio-sanitario por provincia:

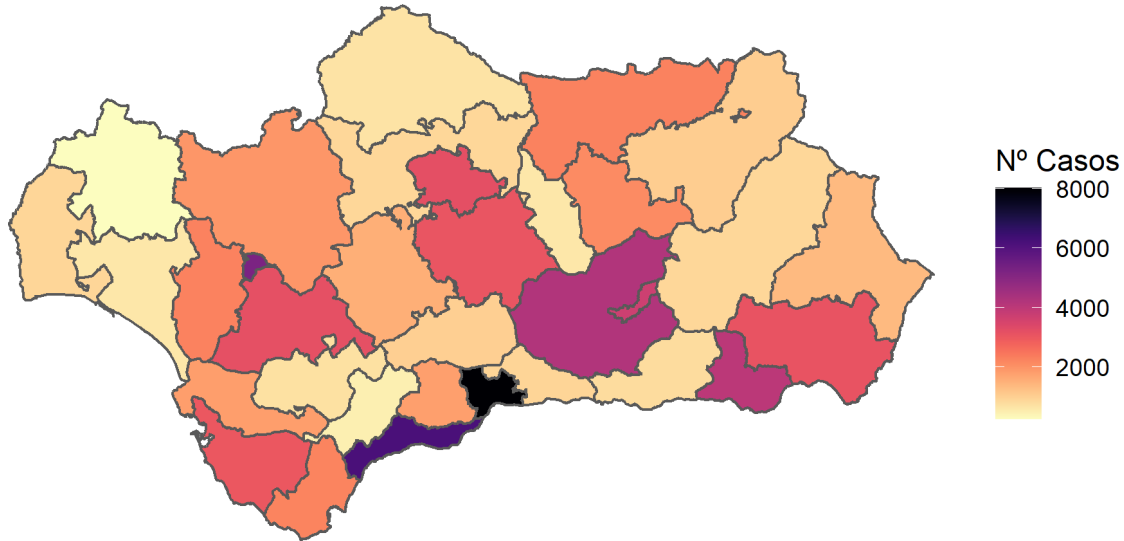
Provincia	n	Porcentaje
Almería	343	5.1
Cádiz	573	8.6
Córdoba	632	9.5
Granada	1431	21.4
Huelva	188	2.8
Jaén	687	10.3
Málaga	1537	23.0
Sevilla	1289	19.3
Total	6680	100.0



## MAPAS

### **MAPA: Casos confirmados por distrito :**

Distribución casos confirmados COVID-19 por Distrito

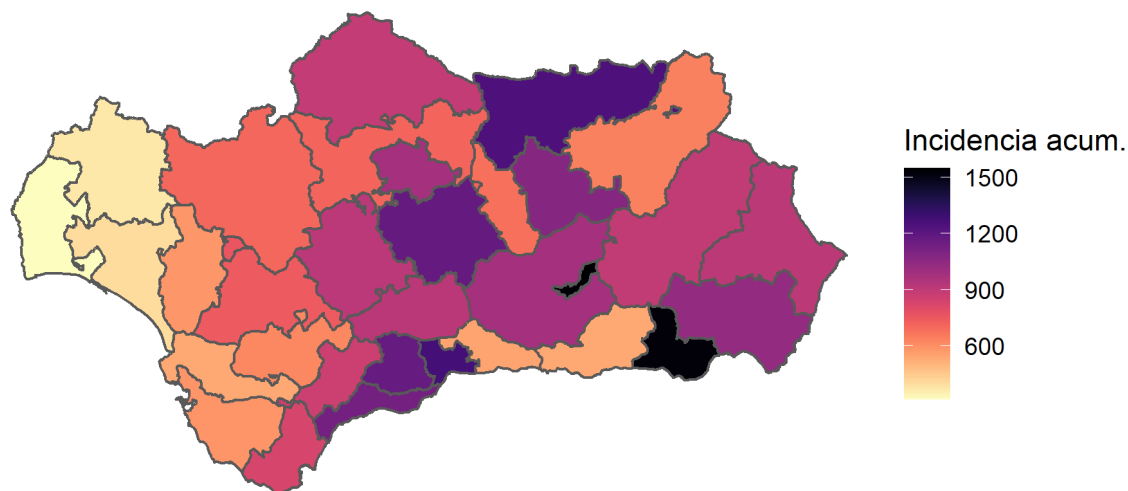


Fuente: Sistema de Vigilancia Epidemiológica de Andalucía (SVEA)

**MAPA: Incidencia acumulada por distrito.**

Distribución casos COVID-19 por Distrito

Incidencia acumulada x 100.000 habitantes



Fuente: Sistema de Vigilancia Epidemiológica de Andalucía (SVEA)

Provincia	Distrito	Casos	Poblacion	Incidencia_acumulada
Granada	Granada	3698	239149	1546.32
Almería	Poniente de Almería	4046	265153	1525.91
Málaga	Málaga	8010	628045	1275.39
Jaén	Jaén Norte	2278	182943	1245.20
Córdoba	Córdoba Sur	3072	261145	1176.36
Málaga	Valle del Guadalhorce	1796	153276	1171.74
Málaga	Costa del Sol	6192	546811	1132.38
Jaén	Jaén	2119	197150	1074.82
Almería	Almería	3114	301623	1032.41
Granada	Metropolitano de Granada	4216	428657	983.54
Córdoba	Córdoba	3191	325701	979.73
Málaga	La Vega	1012	110237	918.02
Sevilla	Sevilla Este	1551	169515	914.96
Almería	Levante-Alto Almanzora	1367	150044	911.07
Granada	Granada Nordeste	878	98043	895.53
Córdoba	Córdoba Norte	671	75582	887.78
Málaga	Serranía	477	55247	863.40
Cádiz	Campo de Gibraltar	2251	270879	831.00
Sevilla	Sevilla	5236	688592	760.39

Provincia	Distrito	Casos	Poblacion	Incidencia_acumulada
Sevilla	Sevilla Sur	3175	426417	744.58
Córdoba	Guadalquivir	882	124207	710.10
Sevilla	Sevilla Norte	1952	276764	705.29
Jaén	Jaén Sur	620	90904	682.04
Jaén	Jaen Nordeste	1038	162567	638.51
Cádiz	Sierra de Cádiz	718	115641	620.89
Cádiz	Bahía de Cádiz-La Janda	3005	512524	586.31
Sevilla	Aljarafe	2271	388572	584.45
Málaga	Axarquía	922	168169	548.26
Granada	Granada Sur	800	148829	537.53
Cádiz	Jerez-Costa Noroeste	1822	341111	534.14
Huelva	Condado-Campiña	621	155057	400.50
Huelva	Sierra de Huelva-Andévalo Central	251	67571	371.46
Huelva	Huelva-Costa	905	288115	314.11
Almería	Instituciones Penitenciarias Almería	2	NA	NA
Granada	Instituciones Penitenciarias de Granada	5	NA	NA

**Tabla de casos por provincia e incidencia acumulada por 100.000 habitantes.**

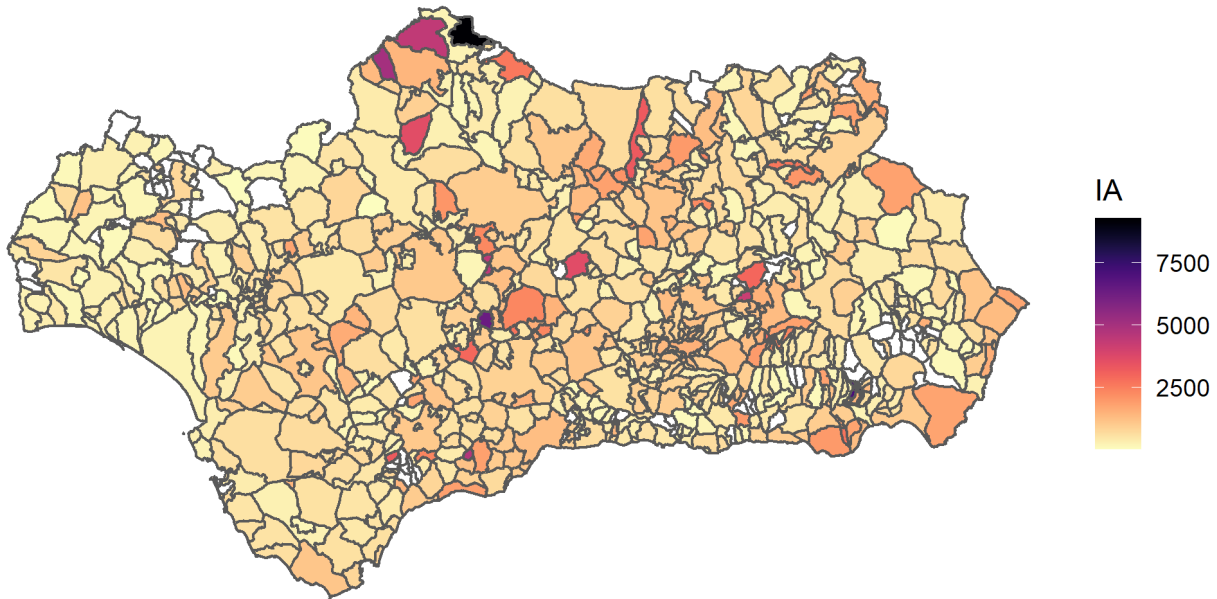
Provincia	Casos	Poblacion	Incidencia_acumulada
Almería	8615	716820	1201.84
Málaga	18501	1661785	1113.32
Granada	9716	914678	1062.23
Córdoba	7822	786635	994.36
Jaén	6058	633564	956.18
Sevilla	14261	1949860	731.39
Cádiz	7994	1240155	644.60
Huelva	1799	510743	352.23

## MAPA POR MUNICIPIO

Casos confirmados sin municipio: 1564

Distribución casos COVID-19 por municipio

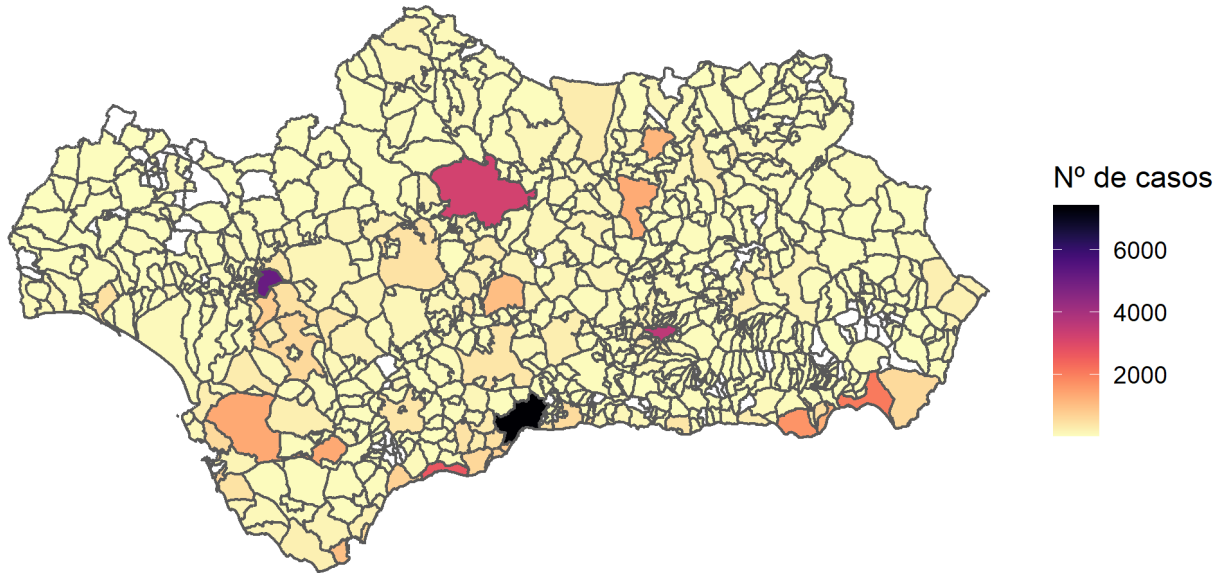
Incidencia acumulada x 100.000 habitantes



Fuente: Sistema de Vigilancia Epidemiológica de Andalucía (SVEA)

## Distribución casos COVID-19 por municipio

Casos confirmados



Fuente: Sistema de Vigilancia Epidemiológica de Andalucía (SVEA)

### **Tabla de casos por municipio e incidencia acumulada por 100.000 habitantes.**

Municipio	CODIGOINE	Casos	poblacion	incidencia
Abla	04001	4	1249	320.26
Abrucena	04002	4	1202	332.78
Adra	04003	252	25148	1002.07
Albanchez	04004	1	741	134.95
Alboloduy	04005	0	616	0.00
Albox	04006	85	11805	720.03
Alcolea	04007	5	825	606.06
Alcóntar	04008	1	505	198.02
Alcudia de Monteagud	04009	0	152	0.00
Alhabia	04010	9	671	1341.28
Alhama de Almería	04011	23	3641	631.69
Alicún	04012	0	206	0.00
Almería	04013	2056	198533	1035.60
Almócita	04014	1	169	591.72
Alsodux	04015	1	125	800.00
Antas	04016	22	3182	691.39
Arboleas	04017	13	4596	282.85



Municipio	CODIGOINE	Casos	poblacion	incidencia
Armuña de Almanzora	04018	1	302	331.13
Bacares	04019	0	246	0.00
Bayárcal	04020	0	317	0.00
Bayarque	04021	0	215	0.00
Bédar	04022	1	971	102.99
Beires	04023	2	110	1818.18
Benahadux	04024	32	4382	730.26
Benitagla	04026	0	58	0.00
Benizalón	04027	1	254	393.70
Bentarique	04028	2	238	840.34
Berja	04029	61	12415	491.34
Canjáyar	04030	4	1214	329.49
Cantoria	04031	8	3204	249.69
Carboneras	04032	21	8004	262.37
Castro de Filabres	04033	1	123	813.01
Cóbdar	04034	0	171	0.00
Cuevas del Almanzora	04035	187	14081	1328.03
Chercos	04036	0	278	0.00
Chirivel	04037	10	1472	679.35
Dalías	04038	39	4006	973.54
Enix	04041	1	466	214.59
Felix	04043	6	628	955.41
Fines	04044	7	2079	336.70
Fiñana	04045	14	1994	702.11
Fondón	04046	1	989	101.11
Gádor	04047	10	3012	332.01
Los Gallardos	04048	6	2794	214.75
Garrucha	04049	99	9212	1074.69
Gérgal	04050	5	1030	485.44
Huécija	04051	7	480	1458.33
Huércal de Almería	04052	125	17651	708.18
Huércal-Overa	04053	219	19127	1144.98
Íllar	04054	28	394	7106.60
Instinción	04055	1	448	223.21
Laroya	04056	0	192	0.00
Láujar de Andarax	04057	15	1536	976.56
Líjar	04058	6	390	1538.46
Lubrín	04059	3	1477	203.11
Lucainena de las Torres	04060	0	538	0.00
Lúcar	04061	4	763	524.25
Macaël	04062	33	5482	601.97
María	04063	6	1238	484.65
Mojácar	04064	102	6403	1593.00
Nacimiento	04065	0	495	0.00
Níjar	04066	550	30663	1793.69
Ohanes	04067	1	580	172.41
Olula de Castro	04068	0	196	0.00
Olula del Río	04069	39	6210	628.02
Oria	04070	3	2249	133.39
Padules	04071	5	410	1219.51



<b>Municipio</b>	<b>CODIGOINE</b>	<b>Casos</b>	<b>poblacion</b>	<b>incidencia</b>
Partaloa	04072	2	1110	180.18
Paterna del Río	04073	0	371	0.00
Pechina	04074	16	4037	396.33
Pulpí	04075	176	10055	1750.37
Purchena	04076	5	1618	309.02
Rágol	04077	1	316	316.46
Rioja	04078	7	1417	494.00
Roquetas de Mar	04079	1244	96800	1285.12
Santa Cruz de Marchena	04080	0	208	0.00
Santa Fe de Mondújar	04081	0	452	0.00
Senés	04082	0	295	0.00
Serón	04083	4	2041	195.98
Sierro	04084	1	381	262.47
Somontín	04085	0	446	0.00
Sorbas	04086	3	2388	125.63
Suflí	04087	0	204	0.00
Tabernas	04088	28	3688	759.22
Taberno	04089	1	925	108.11
Tahal	04090	0	362	0.00
Terque	04091	31	377	8222.81
Tíjola	04092	8	3541	225.92
Turre	04093	35	3549	986.19
Turrillas	04094	0	240	0.00
Uleila del Campo	04095	5	833	600.24
Urrácal	04096	1	350	285.71
Velesique	04097	0	242	0.00
Vélez-Blanco	04098	8	1904	420.17
Vélez-Rubio	04099	41	6555	625.48
Vera	04100	190	16452	1154.87
Viator	04101	31	5885	526.76
Vícar	04102	467	26028	1794.22
Zurgena	04103	13	3005	432.61
Las Tres Villas	04901	2	568	352.11
El Ejido	04902	1661	83594	1986.98
La Mojonera	04903	247	9021	2738.06
Balanegra	04904	30	3009	997.01
Alcalá de los Gazules	11001	30	5219	574.82
Alcalá del Valle	11002	89	5046	1763.77
Algar	11003	8	1413	566.17
Algeciras	11004	971	121957	796.18
Algodonales	11005	22	5550	396.40
Arcos de la Frontera	11006	213	30700	693.81
Barbate	11007	142	22518	630.61
Los Barrios	11008	141	23642	596.40
Benaocaz	11009	2	671	298.06
Bornos	11010	67	7670	873.53
El Bosque	11011	9	2145	419.58
Cádiz	11012	663	116027	571.42
Castellar de la Frontera	11013	13	3049	426.37



<b>Municipio</b>	<b>CODIGOINE</b>	<b>Casos</b>	<b>poblacion</b>	<b>incidencia</b>
Conil de la Frontera	11014	136	22529	603.67
Chiclana de la Frontera	11015	422	84489	499.47
Chipiona	11016	59	19123	308.53
Espera	11017	25	3860	647.67
El Gastor	11018	3	1752	171.23
Grazalema	11019	9	2027	444.01
Jerez de la Frontera	11020	1330	212749	625.15
Jimena de la Frontera	11021	35	6951	503.52
La Línea de la Concepción	11022	540	63147	855.15
Medina Sidonia	11023	31	11708	264.78
Olvera	11024	42	8113	517.69
Paterna de Rivera	11025	79	5470	1444.24
Prado del Rey	11026	10	5605	178.41
El Puerto de Santa María	11027	556	88405	628.92
Puerto Real	11028	151	41627	362.75
Puerto Serrano	11029	18	6941	259.33
Rota	11030	75	29109	257.65
San Fernando	11031	637	94979	670.67
Sanlúcar de Barrameda	11032	229	68684	333.41
San Roque	11033	189	31218	605.42
Setenil de las Bodegas	11034	6	2769	216.68
Tarifa	11035	203	18162	1117.72
Torre Alháuquime	11036	0	790	0.00
Trebujena	11037	63	7028	896.41
Ubrique	11038	119	16597	717.00
Vejer de la Frontera	11039	69	12624	546.58
Villaluenga del Rosario	11040	3	455	659.34
Villamartín	11041	64	12150	526.75
Zahara	11042	3	1387	216.29
Benalup-Casas Viejas	11901	12	6929	173.19
San José del Valle	11902	34	4418	769.58
San Martín del Tesorillo	11903	15	2753	544.86
Adamuz	14001	25	4192	596.37
Aguilar de la Frontera	14002	172	13328	1290.52
Alcaracejos	14003	2	1486	134.59
Almedinilla	14004	6	2391	250.94
Almodóvar del Río	14005	164	7937	2066.27
Añora	14006	3	1527	196.46
Baena	14007	112	19284	580.79
Belalcázar	14008	144	3255	4423.96
Belmez	14009	27	2923	923.71
Benamejí	14010	27	4966	543.70
Los Blázquez	14011	9	661	1361.57





Municipio	CODIGOINE	Casos	poblacion	incidencia
Bujalance	14012	28	7417	377.51
Cabra	14013	150	20341	737.43
Cañete de las Torres	14014	8	2933	272.76
Carcabuey	14015	15	2412	621.89
Cardeña	14016	9	1490	604.03
La Carlota	14017	50	14061	355.59
El Carpio	14018	18	4383	410.68
Castro del Río	14019	53	7809	678.70
Conquista	14020	1	379	263.85
Córdoba	14021	3189	325701	979.12
Doña Mencía	14022	17	4638	366.54
Dos Torres	14023	13	2411	539.20
Encinas Reales	14024	36	2254	1597.16
Espejo	14025	15	3329	450.59
Espiel	14026	7	2397	292.03
Fernán-Núñez	14027	93	9663	962.43
Fuente la Lancha	14028	1	351	284.90
Fuente Obejuna	14029	18	4604	390.96
Fuente Palmera	14030	30	9783	306.65
Fuente-Tójar	14031	3	672	446.43
La Granjuela	14032	4	461	867.68
Guadalcázar	14033	5	1583	315.86
El Guijo	14034	0	355	0.00
Hinojosa del Duque	14035	97	6788	1428.99
Hornachuelos	14036	19	4497	422.50
Iznájar	14037	31	4261	727.53
Lucena	14038	999	42605	2344.80
Luque	14039	109	2994	3640.61
Montalbán de Córdoba	14040	200	4489	4455.34
Montemayor	14041	30	3855	778.21
Montilla	14042	258	22859	1128.66
Montoro	14043	100	9364	1067.92
Monturque	14044	7	1958	357.51
Moriles	14045	25	3717	672.59
Nueva Carteya	14046	14	5379	260.27
Obejo	14047	4	2011	198.91
Palenciana	14048	40	1478	2706.36
Palma del Río	14049	194	21064	921.00
Pedro Abad	14050	9	2837	317.24
Pedroche	14051	5	1516	329.82
Peñarroya-Pueblonuevo	14052	73	10695	682.56
Posadas	14053	34	7325	464.16
Pozoblanco	14054	68	17210	395.12
Priego de Córdoba	14055	132	22408	589.08
Puente Genil	14056	191	30048	635.65
La Rambla	14057	173	7493	2308.82
Rute	14058	148	9845	1503.30
San Sebastián de los Ballesteros	14059	2	808	247.52
Santaella	14060	9	4629	194.43
Santa Eufemia	14061	70	755	9271.52



<b>Municipio</b>	<b>CODIGOINE</b>	<b>Casos</b>	<b>poblacion</b>	<b>incidencia</b>
Torrecampo	14062	28	1059	2644.00
Valenzuela	14063	22	1131	1945.18
Valsequillo	14064	18	356	5056.18
La Victoria	14065	8	2271	352.27
Villa del Río	14066	84	7104	1182.43
Villafranca de Córdoba	14067	20	4871	410.59
Villaharta	14068	2	619	323.10
Villanueva de Córdoba	14069	22	8729	252.03
Villanueva del Duque	14070	4	1461	273.79
Villanueva del Rey	14071	38	1046	3632.89
Villaralto	14072	4	1131	353.67
Villaviciosa de Córdoba	14073	21	3229	650.36
El Viso	14074	6	2536	236.59
Zuheros	14075	0	641	0.00
Fuente Carreteros	14901	1	1131	88.42
La Guijarrosa	14902	6	1399	428.88
Agrón	18001	2	274	729.93
Alamedilla	18002	4	574	696.86
Albolote	18003	159	18808	845.38
Albondón	18004	3	728	412.09
Albuñán	18005	12	406	2955.67
Albuñol	18006	63	7233	871.01
Albuñuelas	18007	8	821	974.42
Aldeire	18010	2	615	325.20
Alfacar	18011	73	5400	1351.85
Algarinejo	18012	21	2520	833.33
Alhama de Granada	18013	35	5979	585.38
Alhendín	18014	74	9349	791.53
Alicún de Ortega	18015	1	480	208.33
Almegíjar	18016	0	365	0.00
Almuñécar	18017	120	26514	452.59
Alquife	18018	14	601	2329.45
Arenas del Rey	18020	6	666	900.90
Armillá	18021	342	24174	1414.74
Atarfe	18022	173	18706	924.84
Baza	18023	143	20412	700.57
Beas de Granada	18024	5	977	511.77
Beas de Guadix	18025	2	329	607.90
Benalúa	18027	49	3318	1476.79
Benalúa de las Villas	18028	7	1066	656.66
Benamaurel	18029	24	2293	1046.66
Bérchules	18030	1	716	139.66
Bubión	18032	1	296	337.84
Busquístar	18033	4	289	1384.08
Cacín	18034	1	569	175.75
Cádiar	18035	4	1453	275.29
Cájar	18036	67	5129	1306.30
Calicasas	18037	4	617	648.30
Campotéjar	18038	1	1237	80.84
Caniles	18039	37	4047	914.26



<b>Municipio</b>	<b>CODIGOINE</b>	<b>Casos</b>	<b>poblacion</b>	<b>incidencia</b>
Cáñar	18040	2	350	571.43
Capileira	18042	2	554	361.01
Carataunas	18043	0	194	0.00
Cástaras	18044	0	249	0.00
Castilléjar	18045	7	1318	531.11
Castril	18046	6	2070	289.86
Cenes de la Vega	18047	83	8002	1037.24
Cijuela	18048	10	3322	301.02
Cogollos de Guadix	18049	10	673	1485.88
Cogollos de la Vega	18050	25	2031	1230.92
Colomera	18051	17	1309	1298.70
Cortes de Baza	18053	5	1869	267.52
Cortes y Graena	18054	3	996	301.20
Cúllar	18056	14	4129	339.07
Cúllar Vega	18057	76	7429	1023.02
Chauchina	18059	54	5565	970.35
Chimeneas	18061	12	1257	954.65
Churriana de la Vega	18062	164	15200	1078.95
Darro	18063	17	1599	1063.16
Dehesas de Guadix	18064	0	419	0.00
Dehesas Viejas	18065	1	705	141.84
Deifontes	18066	14	2627	532.93
Diezma	18067	3	764	392.67
Dílar	18068	6	2054	292.11
Dólar	18069	3	622	482.32
Dúdar	18070	0	330	0.00
Dúrcal	18071	39	7015	555.95
Escúzar	18072	2	791	252.84
Ferreira	18074	1	299	334.45
Fonelas	18076	15	978	1533.74
Fornes	18077	2	555	360.36
Freila	18078	2	918	217.86
Fuente Vaqueros	18079	43	4406	975.94
Galera	18082	10	1075	930.23
Gobernador	18083	0	233	0.00
Gójar	18084	44	5795	759.28
Gor	18085	1	733	136.43
Gorafe	18086	1	381	262.47
Granada	18087	3572	232462	1536.60
Guadahortuna	18088	3	1935	155.04
Guadix	18089	242	18422	1313.65
Gualchos	18093	35	5193	673.98
Güéjar Sierra	18094	36	2820	1276.60
Güevéjar	18095	25	2595	963.39
Huélogo	18096	17	403	4218.36
Huéneja	18097	5	1184	422.30
Huéscar	18098	25	7253	344.68
Huétor de Santillán	18099	17	1877	905.70
Huétor Tájar	18100	114	10352	1101.24
Huétor Vega	18101	114	12039	946.92
Íllora	18102	46	10054	457.53
Ítrabo	18103	2	988	202.43
Iznalloz	18105	59	5134	1149.20



<b>Municipio</b>	<b>CODIGOINE</b>	<b>Casos</b>	<b>poblacion</b>	<b>incidencia</b>
Játar	18106	2	614	325.73
Jayena	18107	9	1060	849.06
Jérez del Marquesado	18108	19	968	1962.81
Jete	18109	0	919	0.00
Jun	18111	43	3833	1121.84
Juviles	18112	0	153	0.00
La Calahorra	18114	16	673	2377.41
Láchar	18115	20	3471	576.20
Lanjarón	18116	15	3507	427.72
Lanteira	18117	3	588	510.20
Lecrín	18119	18	2134	843.49
Lentegí	18120	0	326	0.00
Lobras	18121	0	145	0.00
Loja	18122	232	20342	1140.50
Lugros	18123	4	323	1238.39
Lújar	18124	2	488	409.84
La Malahá	18126	12	1781	673.78
Maracena	18127	255	22116	1153.01
Marchal	18128	0	417	0.00
Moclín	18132	10	3651	273.90
Molvízar	18133	6	2794	214.75
Monachil	18134	80	7939	1007.68
Montefrío	18135	48	5433	883.49
Montejícar	18136	3	2113	141.98
Montillana	18137	3	1189	252.31
Moraleda de Zafayona	18138	14	3153	444.02
Motril	18140	385	58020	663.56
Murtas	18141	2	467	428.27
Nigüelas	18143	3	1173	255.75
Nívar	18144	7	994	704.23
Ogíjares	18145	172	14160	1214.69
Orce	18146	1	1190	84.03
Órgiva	18147	26	5725	454.15
Otívar	18148	0	1034	0.00
Villa de Otura	18149	59	6952	848.68
Padul	18150	71	8420	843.23
Pampaneira	18151	0	321	0.00
Pedro Martínez	18152	33	1107	2981.03
Peligros	18153	107	11394	939.09
La Peza	18154	3	1178	254.67
Pinos Genil	18157	12	1457	823.61
Pinos Puente	18158	73	9930	735.15
Píñar	18159	5	1138	439.37
Polícar	18161	0	276	0.00
Polopos	18162	5	1756	284.74
Pórtugos	18163	4	382	1047.12
Puebla de Don Fadrique	18164	41	2250	1822.22
Pulianas	18165	53	5429	976.24
Purullena	18167	28	2293	1221.11
Quéntar	18168	7	933	750.27



<b>Municipio</b>	<b>CODIGOINE</b>	<b>Casos</b>	<b>poblacion</b>	<b>incidencia</b>
Rubite	18170	0	394	0.00
Salar	18171	12	2631	456.10
Salobreña	18173	42	12381	339.23
Santa Cruz del Comercio	18174	2	528	378.79
Santa Fe	18175	207	15157	1365.71
Soportújar	18176	2	268	746.27
Sorvilán	18177	1	538	185.87
Torre-Cardela	18178	1	736	135.87
Torvizcón	18179	13	648	2006.17
Trevélez	18180	7	732	956.28
Turón	18181	0	239	0.00
Ugíjar	18182	2	2523	79.27
Válor	18183	1	675	148.15
Vélez de Benaudalla	18184	6	2841	211.19
Ventas de Huelma	18185	4	640	625.00
Villanueva de las Torres	18187	0	582	0.00
Villanueva Mesía	18188	10	2021	494.80
Víznar	18189	8	976	819.67
Zafarraya	18192	25	2137	1169.86
La Zubia	18193	238	19155	1242.50
Zújar	18194	4	2548	156.99
La Taha	18901	11	653	1684.53
El Valle	18902	1	914	109.41
Nevada	18903	1	1050	95.24
Alpujarra de la Sierra	18904	5	989	505.56
Las Gabias	18905	246	21115	1165.05
Los Guájares	18906	1	1057	94.61
Valle del Zalabí	18907	39	2128	1832.71
Villamena	18908	3	948	316.46
Morelábor	18909	4	607	658.98
El Pinar	18910	1	877	114.03
Vegas del Genil	18911	136	11166	1217.98
Cuevas del Campo	18912	4	1735	230.55
Zagra	18913	17	834	2038.37
Valderrubio	18914	21	2086	1006.71
Domingo Pérez de Granada	18915	10	890	1123.60
Torrenueva Costa	18916	6	2682	223.71
Alájar	21001	0	756	0.00
Aljaraque	21002	81	21260	381.00
El Almendro	21003	7	826	847.46
Almonaster la Real	21004	3	1819	164.93
Almonte	21005	57	24191	235.62
Alosno	21006	7	3923	178.43
Aracena	21007	63	8107	777.11
Aroche	21008	10	3073	325.41
Arroyomolinos de León	21009	0	953	0.00
Ayamonte	21010	53	20946	253.03
Beas	21011	7	4257	164.44
Berrocal	21012	0	312	0.00



<b>Municipio</b>	<b>CODIGOINE</b>	<b>Casos</b>	<b>poblacion</b>	<b>incidencia</b>
Bollullos Par del Condado	21013	105	14272	735.71
Bonares	21014	8	6058	132.06
Cabezas Rubias	21015	9	730	1232.88
Cala	21016	4	1167	342.76
Calañas	21017	3	2791	107.49
El Campillo	21018	26	2023	1285.22
Campofrío	21019	2	675	296.30
Cañaverál de León	21020	0	403	0.00
Cartaya	21021	28	19974	140.18
Castaño del Robledo	21022	0	223	0.00
El Cerro de Andévalo	21023	5	2364	211.51
Corteconcepción	21024	3	548	547.45
Cortegana	21025	10	4666	214.32
Cortelazor	21026	0	299	0.00
Cumbres de Enmedio	21027	0	56	0.00
Cumbres de San Bartolomé	21028	1	381	262.47
Cumbres Mayores	21029	3	1755	170.94
Chucena	21030	2	2222	90.01
Encinasola	21031	0	1305	0.00
Escacena del Campo	21032	20	2284	875.66
Fuenteheridos	21033	1	678	147.49
Galaroza	21034	0	1379	0.00
Gibraleón	21035	33	12607	261.76
La Granada de Río-Tinto	21036	0	239	0.00
El Granado	21037	2	516	387.60
Higuera de la Sierra	21038	3	1287	233.10
Hinojales	21039	0	325	0.00
Hinojos	21040	7	3976	176.06
Huelva	21041	452	143663	314.63
Isla Cristina	21042	68	21264	319.79
Jabugo	21043	12	2250	533.33
Lepe	21044	124	27431	452.04
Linares de la Sierra	21045	0	263	0.00
Lucena del Puerto	21046	14	3371	415.31
Manzanilla	21047	19	2135	889.93
Los Marines	21048	0	396	0.00
Minas de Riotinto	21049	19	3848	493.76
Moguer	21050	49	22088	221.84
La Nava	21051	0	266	0.00
Nerva	21052	24	5235	458.45
Niebla	21053	6	4117	145.74
La Palma del Condado	21054	93	10761	864.23
Palos de la Frontera	21055	30	11289	265.75
Paterna del Campo	21056	12	3509	341.98
Paymogo	21057	1	1159	86.28
Puebla de Guzmán	21058	5	3073	162.71
Puerto Moral	21059	0	282	0.00
Punta Umbría	21060	38	15242	249.31



<b>Municipio</b>	<b>CODIGOINE</b>	<b>Casos</b>	<b>poblacion</b>	<b>incidencia</b>
Rociana del Condado	21061	10	7855	127.31
Rosal de la Frontera	21062	2	1697	117.86
San Bartolomé de la Torre	21063	3	3736	80.30
San Juan del Puerto	21064	60	9300	645.16
Sanlúcar de Guadiana	21065	0	409	0.00
San Silvestre de Guzmán	21066	0	623	0.00
Santa Ana la Real	21067	0	476	0.00
Santa Bárbara de Casa	21068	7	1035	676.33
Santa Olalla del Cala	21069	1	2001	49.98
Trigueros	21070	39	7713	505.64
Valdelarco	21071	2	239	836.82
Valverde del Camino	21072	38	12820	296.41
Villablanca	21073	7	2848	245.79
Villalba del Alcor	21074	42	3338	1258.24
Villanueva de las Cruces	21075	0	373	0.00
Villanueva de los Castillejos	21076	14	2820	496.45
Villarrasa	21077	13	2176	597.43
Zalamea la Real	21078	21	3068	684.49
Zufre	21079	0	808	0.00
La Zarza-Perrunal	21902	0	1267	0.00
Albanchez de Mágina	23001	2	1024	195.31
Alcalá la Real	23002	136	21605	629.48
Alcaudete	23003	69	10498	657.27
Aldeaquemada	23004	1	481	207.90
Andújar	23005	258	36793	701.22
Arjona	23006	102	5542	1840.49
Arjonilla	23007	58	3575	1622.38
Arquillos	23008	20	1734	1153.40
Baeza	23009	112	15841	707.03
Bailén	23010	129	17667	730.17
Baños de la Encina	23011	16	2582	619.67
Beas de Segura	23012	16	5130	311.89
Begíjar	23014	12	3029	396.17
Bélmez de la Moraleda	23015	16	1567	1021.06
Benatae	23016	0	448	0.00
Cabra del Santo Cristo	23017	10	1779	562.11
Cambil	23018	26	2703	961.89
Campillo de Arenas	23019	7	1760	397.73
Canena	23020	43	1831	2348.44
Carboneros	23021	0	615	0.00
La Carolina	23024	102	15261	668.37
Castellar	23025	15	3314	452.63
Castillo de Locubín	23026	14	4058	345.00





<b>Municipio</b>	<b>CODIGOINE</b>	<b>Casos</b>	<b>poblacion</b>	<b>incidencia</b>
Cazalilla	23027	3	824	364.08
Cazorla	23028	46	7441	618.20
Chiclana de Segura	23029	2	965	207.25
Chilluévar	23030	5	1434	348.68
Escañuela	23031	8	950	842.11
Espeluy	23032	2	619	323.10
Frailles	23033	17	1575	1079.37
Fuensanta de Martos	23034	4	3074	130.12
Fuerte del Rey	23035	18	1357	1326.46
Génave	23037	2	611	327.33
La Guardia de Jaén	23038	70	5011	1396.93
Guarromán	23039	18	2724	660.79
Lahiguera	23040	36	1710	2105.26
Higuera de Calatrava	23041	3	619	484.65
Hinojares	23042	0	401	0.00
Hornos	23043	1	601	166.39
Huelma	23044	29	5776	502.08
Huesa	23045	10	2489	401.77
Ibros	23046	9	2832	317.80
La Iruela	23047	39	1899	2053.71
Iznatoraf	23048	1	960	104.17
Jabalquinto	23049	34	2039	1667.48
Jaén	23050	1299	112999	1149.57
Jamilena	23051	63	3293	1913.15
Jimena	23052	29	1284	2258.57
Jódar	23053	19	11667	162.85
Larva	23054	1	472	211.86
Linares	23055	1140	57414	1985.58
Lopera	23056	49	3665	1336.97
Lupión	23057	2	842	237.53
Mancha Real	23058	74	11264	656.96
Marmolejo	23059	112	6812	1644.16
Martos	23060	150	24215	619.45
Mengíbar	23061	106	9941	1066.29
Montizón	23062	10	1725	579.71
Navas de San Juan	23063	6	4517	132.83
Noalejo	23064	13	1970	659.90
Orcera	23065	17	1811	938.71
Peal de Becerro	23066	16	5266	303.84
Pegalajar	23067	34	2919	1164.78
Porcuna	23069	82	6235	1315.16
Pozo Alcón	23070	28	4673	599.19
Puente de Génave	23071	7	2159	324.22
La Puerta de Segura	23072	24	2268	1058.20
Quesada	23073	19	5209	364.75
Rus	23074	25	3547	704.82
Sabiote	23075	7	3918	178.66
Santa Elena	23076	0	888	0.00
Santiago de Calatrava	23077	1	699	143.06
Santisteban del Puerto	23079	36	4472	805.01
Santo Tomé	23080	57	2139	2664.80





<b>Municipio</b>	<b>CODIGOINE</b>	<b>Casos</b>	<b>poblacion</b>	<b>incidencia</b>
Segura de la Sierra	23081	33	1790	1843.58
Siles	23082	35	2241	1561.80
Sorihuela del Guadalimar	23084	0	1100	0.00
Torreblascopedro	23085	17	2546	667.71
Torredelcampo	23086	123	14247	863.34
Torredonjimeno	23087	86	13696	627.92
Torreperogil	23088	35	7276	481.03
Torres	23090	5	1406	355.62
Torres de Albánchez	23091	0	787	0.00
Úbeda	23092	253	34345	736.64
Valdepeñas de Jaén	23093	19	3714	511.58
Vilches	23094	57	4436	1284.94
Villacarrillo	23095	73	10726	680.59
Villanueva de la Reina	23096	100	3081	3245.70
Villanueva del Arzobispo	23097	31	8193	378.37
Villardompardo	23098	9	965	932.64
Los Villares	23099	109	6014	1812.44
Villarodrigo	23101	1	405	246.91
Cárcheles	23901	7	1363	513.57
Bedmar y Garcéz	23902	18	2642	681.30
Villatorres	23903	54	4316	1251.16
Santiago-Pontones	23904	26	2956	879.57
Arroyo del Ojanco	23905	15	2288	655.59
Alameda	29001	19	5372	353.69
Alcaucín	29002	5	2230	224.22
Alfarnate	29003	1	1069	93.55
Alfarnatejo	29004	1	377	265.25
Algarrobo	29005	40	6444	620.73
Algatocín	29006	6	793	756.62
Alhaurín de la Torre	29007	458	40345	1135.21
Alhaurín el Grande	29008	250	24705	1011.94
Almáchar	29009	7	1811	386.53
Almargen	29010	7	1954	358.24
Almogía	29011	21	3715	565.28
Álora	29012	114	12985	877.94
Alozaina	29013	11	2051	536.32
Alpandeire	29014	0	260	0.00
Antequera	29015	366	41239	887.51
Árchez	29016	1	385	259.74
Archidona	29017	84	8238	1019.66
Ardales	29018	15	2500	600.00
Arenas	29019	4	1156	346.02
Arriate	29020	23	4102	560.70
Atajate	29021	0	168	0.00
Benadalid	29022	0	215	0.00
Benahavís	29023	66	8085	816.33
Benalauría	29024	2	438	456.62
Benalmádena	29025	654	68128	959.96
Benamargosa	29026	3	1514	198.15
Benamocarra	29027	7	3011	232.48



<b>Municipio</b>	<b>CODIGOINE</b>	<b>Casos</b>	<b>poblacion</b>	<b>incidencia</b>
Benaolán	29028	3	1476	203.25
Benarrabá	29029	1	455	219.78
El Borge	29030	8	930	860.22
El Burgo	29031	10	1800	555.56
Campillos	29032	47	8444	556.61
Canillas de Aceituno	29033	2	1677	119.26
Canillas de Albaida	29034	0	716	0.00
Cañete la Real	29035	19	1665	1141.14
Carratraca	29036	5	731	683.99
Cartajima	29037	1	253	395.26
Cártama	29038	282	26259	1073.92
Casabermeja	29039	20	3522	567.86
Casarabonela	29040	16	2502	639.49
Casares	29041	26	6515	399.08
Coín	29042	408	22147	1842.24
Colmenar	29043	10	3376	296.21
Comares	29044	0	1315	0.00
Cómpeta	29045	11	3922	280.47
Cortes de la Frontera	29046	15	3101	483.71
Cuevas Bajas	29047	23	1395	1648.75
Cuevas del Becerro	29048	6	1589	377.60
Cuevas de San Marcos	29049	86	3648	2357.46
Cútar	29050	2	607	329.49
Estepona	29051	689	68286	1008.99
Faraján	29052	0	253	0.00
Frigiliana	29053	9	3009	299.10
Fuengirola	29054	586	80309	729.68
Fuente de Piedra	29055	19	2596	731.90
Gaucín	29056	7	1576	444.16
Genalguacil	29057	6	410	1463.41
Guaro	29058	106	2260	4690.27
Humilladero	29059	27	3286	821.67
Igualeja	29060	3	763	393.18
Istán	29061	7	1469	476.51
Iznate	29062	1	868	115.21
Jimera de Líbar	29063	12	372	3225.81
Jubrique	29064	0	528	0.00
Júzcar	29065	0	232	0.00
Macharaviaya	29066	0	480	0.00
Málaga	29067	7416	574654	1290.52
Manilva	29068	94	15528	605.36
Marbella	29069	2665	143386	1858.62
Mijas	29070	587	82742	709.43
Moclinejo	29071	13	1271	1022.82
Mollina	29072	26	5149	504.95
Monda	29073	31	2594	1195.07
Montejaque	29074	3	964	311.20
Nerja	29075	118	21091	559.48
Ojén	29076	33	3702	891.41
Parauta	29077	6	251	2390.44
Periana	29079	7	3048	229.66
Pizarra	29080	55	9226	596.14



<b>Municipio</b>	<b>CODIGOINE</b>	<b>Casos</b>	<b>poblacion</b>	<b>incidencia</b>
Pujerra	29081	0	301	0.00
Rincón de la Victoria	29082	405	47179	858.43
Riogordo	29083	16	2724	587.37
Ronda	29084	364	33877	1074.48
Salares	29085	0	169	0.00
Sayalonga	29086	23	1681	1368.23
Sedella	29087	1	606	165.02
Sierra de Yeguas	29088	99	3346	2958.76
Teba	29089	26	3760	691.49
Tolox	29090	8	2107	379.69
Torrox	29091	75	17234	435.19
Totalán	29092	0	746	0.00
Valle de Abdalajís	29093	25	2542	983.48
Vélez-Málaga	29094	539	81643	660.19
Villanueva de	29095	23	4176	550.77
Algaidas				
Villanueva del	29096	24	3356	715.14
Rosario				
Villanueva del	29097	34	5299	641.63
Trabuco				
Villanueva de Tapia	29098	5	1476	338.75
Viñuela	29099	4	2034	196.66
Yunquera	29100	20	2864	698.32
Torremolinos	29901	751	68661	1093.78
Villanueva de la	29902	50	3296	1516.99
Concepción				
Montecorto	29903	4	593	674.54
Serrato	29904	3	477	628.93
Aguadulce	41001	18	2020	891.09
Alanís	41002	9	1723	522.34
Albaida del Aljarafe	41003	15	3197	469.19
Alcalá de Guadaíra	41004	453	75279	601.76
Alcalá del Río	41005	64	12029	532.05
Alcolea del Río	41006	23	3373	681.89
La Algaba	41007	217	16374	1325.27
Algámitas	41008	21	1255	1673.31
Almadén de la Plata	41009	0	1355	0.00
Almensilla	41010	24	6080	394.74
Arahal	41011	317	19526	1623.48
Aznalcázar	41012	47	4586	1024.86
Aznalcóllar	41013	15	6091	246.26
Badolatosa	41014	36	3078	1169.59
Benacazón	41015	22	7241	303.83
Bollullos de la	41016	29	10787	268.84
Mitación				
Bormujos	41017	98	21972	446.02
Brenes	41018	110	12471	882.05
Burguillos	41019	39	6716	580.70
Las Cabezas de San	41020	87	16417	529.94
Juan				
Camas	41021	156	27509	567.09
La Campana	41022	53	5276	1004.55
Cantillana	41023	101	10684	945.34



<b>Municipio</b>	<b>CODIGOINE</b>	<b>Casos</b>	<b>poblacion</b>	<b>incidencia</b>
Carmona	41024	130	28531	455.64
Carrión de los Céspedes	41025	5	2544	196.54
Casariche	41026	348	5456	6378.30
Castilblanco de los Arroyos	41027	27	4864	555.10
Castilleja de Guzmán	41028	14	2821	496.28
Castilleja de la Cuesta	41029	94	17418	539.67
Castilleja del Campo	41030	0	629	0.00
El Castillo de las Guardas	41031	5	1443	346.50
Cazalla de la Sierra	41032	11	4718	233.15
Constantina	41033	48	5896	814.11
Coria del Río	41034	242	30777	786.30
Coripe	41035	1	1251	79.94
El Coronil	41036	9	4746	189.63
Los Corrales	41037	31	3941	786.60
Dos Hermanas	41038	756	133968	564.31
Écija	41039	428	39873	1073.41
Espartinas	41040	83	15791	525.62
Estepa	41041	114	12505	911.64
Fuentes de Andalucía	41042	19	7111	267.19
El Garrobo	41043	3	790	379.75
Gelves	41044	70	10184	687.35
Gerena	41045	69	7585	909.69
Gilena	41046	10	3727	268.31
Gines	41047	52	13420	387.48
Guadalcanal	41048	2	2627	76.13
Guillena	41049	49	12788	383.17
Herrera	41050	63	6461	975.08
Huévar del Aljarafe	41051	1	3015	33.17
Lantejuela	41052	22	3814	576.82
Lebrija	41053	267	27524	970.06
Lora de Estepa	41054	1	862	116.01
Lora del Río	41055	129	18662	691.24
La Luisiana	41056	17	4576	371.50
El Madroño	41057	0	278	0.00
Mairena del Alcor	41058	150	23550	636.94
Mairena del Aljarafe	41059	378	46089	820.15
Marchena	41060	140	19457	719.54
Marinaleda	41061	2	2627	76.13
Martín de la Jara	41062	25	2704	924.56
Los Molares	41063	45	3480	1293.10
Montellano	41064	94	7056	1332.20
Morón de la Frontera	41065	177	27627	640.68
Las Navas de la Concepción	41066	2	1559	128.29
Olivares	41067	36	9394	383.22
Osuna	41068	108	17560	615.03
Los Palacios y Villafranca	41069	221	38354	576.21



<b>Municipio</b>	<b>CODIGOINE</b>	<b>Casos</b>	<b>poblacion</b>	<b>incidencia</b>
Palomares del Río	41070	33	8767	376.41
Paradas	41071	101	6908	1462.07
Pedrera	41072	25	5194	481.32
El Pedroso	41073	10	2018	495.54
Peñaflor	41074	34	3656	929.98
Pilas	41075	73	13974	522.40
Pruna	41076	0	2603	0.00
La Puebla de Cazalla	41077	47	10979	428.09
La Puebla de los Infantes	41078	1	2991	33.43
La Puebla del Río	41079	41	11868	345.47
El Real de la Jara	41080	3	1503	199.60
La Rinconada	41081	326	38628	843.95
La Roda de Andalucía	41082	41	4183	980.16
El Ronquillo	41083	3	1364	219.94
El Rubio	41084	12	3408	352.11
Salteras	41085	36	5530	650.99
San Juan de Aznalfarache	41086	292	21416	1363.47
Sanlúcar la Mayor	41087	51	13808	369.35
San Nicolás del Puerto	41088	2	596	335.57
Santiponce	41089	42	8554	491.00
El Saucejo	41090	11	4284	256.77
Sevilla	41091	5126	688592	744.42
Tocina	41092	48	9501	505.21
Tomares	41093	151	25359	595.45
Umbrete	41094	41	8894	460.98
Utrera	41095	565	50728	1113.78
Valencina de la Concepción	41096	25	7751	322.54
Villamanrique de la Condesa	41097	30	4459	672.80
Villanueva del Ariscal	41098	23	6610	347.96
Villanueva del Río y Minas	41099	20	4858	411.69
Villanueva de San Juan	41100	1	1120	89.29
Villaverde del Río	41101	139	7818	1777.95
El Viso del Alcor	41102	108	19266	560.57
Cañada Rosal	41901	11	3320	331.33
Isla Mayor	41902	6	5839	102.76
El Cuervo de Sevilla	41903	45	8610	522.65
El Palmar de Troya	41904	8	2340	341.88