

Anexo II (a)

Acuerdo del Consejo de Gobierno por el que se modifica el Acuerdo de 26 de noviembre de 2024, del Consejo de Gobierno, de declaración de situación excepcional prevista en el Decreto 277/2023, de 5 de diciembre, por el que se regulan las ayudas a entidades locales especialmente afectadas por fenómenos naturales adversos u otros supuestos de emergencia de protección civil y catástrofes públicas, por las incidencias producidas por el impacto de la depresión aislada a niveles altos (DANA) en el territorio de la Comunidad Autónoma de Andalucía, entre el 11 y el 15 de noviembre de 2024, y se amplía la relación de entidades locales afectadas por la situación excepcional declarada mediante el Acuerdo de Consejo de Gobierno de 5 de noviembre.

RELACIÓN DE DOCUMENTOS



TODOS LOS DOCUMENTOS DEL EXPEDIENTE SON ACCESIBLES

Nº de orden	Denominación del documento
1	Informe de la Dirección General de Emergencias y Protección Civil.
2	Memoria Justificativa.

En virtud de lo establecido en el Acuerdo de 17 de diciembre de 2013, del Consejo de Gobierno, por el que se adoptan medidas para la transparencia del Consejo de Gobierno de la Junta de Andalucía, y dando cumplimiento a las Instrucciones de coordinación para asegurar la homogeneidad en el tratamiento de la información en cumplimiento de lo establecido en el citado Acuerdo, se emite la presente propuesta sobre la aplicación de los límites de acceso de los documentos que integran el expediente relativo al asunto indicado.

Fdo.: Tomás Burgos Gallego
Viceconsejero de la Presidencia, Interior,
Diálogo Social y Simplificación Administrativa

Puede verificar la integridad de una copia de este documento mediante la lectura del código QR adjunto o mediante el acceso a la dirección <https://ws050.juntadeandalucia.es/verificarFirma> indicando el código de VERIFICACIÓN

FIRMADO POR	TOMAS BURGOS GALLEGO	03/12/2024	
VERIFICACIÓN		PÁG. 1/1	

**Informe detallado en el que se justifica
la especial gravedad de los sucesos producidos
como consecuencia de la DANA
que ha afectado a Andalucía
entre el día 11 y el 15
del mes de noviembre de 2024
y ampliación municipios DANA 29 de octubre a 03 de
noviembre de 2024**

Fecha: 27 de noviembre 2024

Índice de contenido

1. INCIDENCIAS Y DAÑOS MÁS DESTACADOS POR PROVINCIAS Y MUNICIPIOS	3
1.1. ALMERÍA – G5354	3
1.2. CÁDIZ – G5359	4
1.3. CÓRDOBA – G5357	5
1.4. GRANADA – G5356	5
1.5. HUELVA – G5365	7
1.6. JAÉN – G5362	8
1.7. MÁLAGA – G5355	8
1.8. SEVILLA - G5358	15
2. PLANES ACTIVADOS	16
3. DESALOJOS	26
4. DAÑOS HUMANOS.....	27
5. MEDIOS Y RECURSOS INTERVINIENTES	28
6. EMERGENCIAS GESTIONADAS POR 112 ANDALUCÍA	29
7. SITUACIÓN METEOROLÓGICA.....	30
8. PRECIPITACIONES ACUMULADAS	32

1. INCIDENCIAS Y DAÑOS MÁS DESTACADOS POR PROVINCIAS Y MUNICIPIOS

Entre los días 11 y 15 de noviembre de 2024 la Comunidad Autónoma de Andalucía sufrió los devastadores efectos de un fenómeno meteorológico adverso (FEMA) provocado por una depresión aislada en los niveles altos de la atmósfera (DANA) que como consecuencia de las importantes lluvias (aviso rojo y naranja de AEMET), crecida del nivel de los cauces e incluso un tornado provocó importantes daños y situaciones de emergencia en todas las provincias andaluzas que afectaron a las personas, bienes y el medio ambiente, a continuación procedemos a enumerar algunas de las más destacadas que como consecuencia de las mismas se procedió al desalojo de más de cuatro mil doscientas personas, rescates a personas en distintas circunstancias con riesgo importante de sus vidas, personas aisladas en aeropuertos, estaciones de ferrocarril y autobuses, supresión de la actividad escolar en función del análisis del riesgo al objeto de evitar desplazamientos, en lo que a daños específicos se refiere destacan los siguientes: cierre de instalaciones de salud (hospitales y centros de salud, se siguieron prestando los servicios en otros centros), gasolineras, garajes, edificios de viviendas, residencias de personas con discapacidad, instalaciones de las distintas administraciones, polideportivos, etc. afectados en sus cubiertas, techos caídos, espacios inundados, cortes de carreteras, cortes del tráfico ferroviario en toda su extensión (larga distancia, regionales y cercanías), ríos y ramblas desbordadas, graves problemas en el alcantarillado, vías intransitables como consecuencia del barro y las piedras, túneles inundados, balsas de agua y caída de árboles en la calzada, caída de muros, desprendimientos de cubiertas, voladizos, chapas y cornisas, accidentes de tráfico, corte del suministro eléctrico, corte del suministro de agua, agua no potable en distintos municipios, rotura de tuberías de depuradoras, caída de postes del suministro eléctrico, además de otros daños de distinta consideración en las vía pública.

1.1. ALMERÍA – G5354

En la provincia de Almería se vieron afectados los municipios de Adra, Alhabia, Almería, Balanegra, Berja, Cuevas del Almanzora, Dalías, El Ejido, Gérgal, Roquetas de Mar, Tahal, Turre y Vícar.

Se registraron incidencias relacionadas con anegaciones en calles, caminos, carreteras y viviendas, desprendimiento de piedras y ladera, placas de hielo y barro en carreteras, alcantarillas atascadas, personas atrapadas por crecida del agua, vehículos arrastrados por la corriente y corte del suministro de agua.

Cabe destacar las siguientes incidencias:

11/11/24:

- 17:50 horas: 3 personas sin hogar, una de ellas con movilidad reducida, atrapadas por la crecida del agua bajo el puente de La Culebra en Vícar. Fueron rescatadas y trasladadas en ambulancia a Hospital de Poniente.

- 20:23 horas: Policía Local de Balanegra informa del corte del suministro de agua en toda la población por rotura de la tubería del depósito.
- 22:00 horas: corte al tráfico de la autovía A-7 entre los kms 826 y 829 en ambos sentidos en El Ejido. Se habilitaron desvíos alternativos.

Además, en esta provincia se produjeron incidencias en carreteras derivadas de la situación meteorológica con afectación a:

- Corte de la carretera AL-3303 por balsas de agua en El Ejido. Fue reabierta al tráfico a las 19:25 horas.
- Corte de la autovía A-7 por anegación de la calzada en el km 831 sentido creciente en Balanegra y entre los kms 826 y 829 en ambos sentidos en El Ejido. En este último se habilitaron desvíos alternativos. A la hora del presente informe en la página de la DGT no consta que continúe cerrada. A las 08:45 horas del día 15/11/24, COTA de Guardia Civil informa que la A-7 entre los km 826-829 abierta en ambos sentidos.
- Inundación de la AL-4301 en El Ejido. Situación normalizada a las 19:00 horas.
- Inundación de la N-340 en El Ejido. Situación ya normalizada.
- Inundación de la AL-3307 en El Ejido. Situación ya normalizada.

1.2. CÁDIZ – G5359

En la provincia de Cádiz se vieron afectados los municipios de Algeciras, Arcos de la Frontera, Bornos, Cádiz, Castellar de la Frontera, El Bosque, Jerez de la Frontera, Jimena de la Frontera, Rota, San Fernando, San Roque, Sanlúcar de Barrameda, Setenil de las Bodegas, Vejer de la Frontera y Villamartín. ELA: Facinas (Tarifa).

Se registraron incidencias relacionadas con piedras, árboles, barro y balsas de agua en carreteras y azotea anegada.

Cabe destacar las siguientes incidencias:

14/11/24:

- 06:39 horas: Demarcación hidrográfica Cuenca Mediterránea informa que en el río Guadiaro en San Pablo de Buceite, el nivel de precipitación en ese punto en la última hora es de 49 mm, cuando el nivel naranja es de 30 mm. El nivel del río (nivel hidrológico) está a 1 metro, empezando el nivel amarillo en 3 metros.
- 12:25 horas: 5 personas atrapadas en viviendas por arroyo desbordado en el Cortijo El Esparragal de Jimena de la Frontera. 13:12 horas Guardia Civil indica que estas personas están bien y solicita helicóptero de rescate para los atrapados.
- 13:58 horas: Protección Civil informa dos personas atrapadas en la zona de La Barca que pertenece a El Corchado en Jimena de la Frontera. 14:11 horas: Guardia Civil informa que estas personas se encuentran bien y fuera de peligro. El nivel del arroyo está bajando. A las 14:17 horas Protección Civil informa que las personas están esperando ayuda para ser

rescatados. A las 14:48 horas: Bomberos en el lugar confirman que estas personas no quieren abandonar la casa.

Además, en esta provincia se produjeron incidencias en carreteras derivadas de la situación meteorológica con afectación a:

13/11/24:

- 15:02 horas: Corte total de la CA-5203 en Vejer de la Frontera por asfalto deformado. Al cierre de este informe no consta como cortada en la web de la DGT.

14/11/24:

- 10:11 horas: Corte total de la A-2100 entre los kms 0,4 y 4 por árbol caído sobre la calzada. Reabierto al tráfico a las 11:27 horas.
- 13:06 horas: Corte de la CA-3400 entre los kms 0 y 2 en Rota por acumulación de agua. A las 18:00 horas Guardia Civil de Tráfico informa vía expedita.
- 13:09 horas: Guardia Civil de Tráfico informa de corte de CA-9120 km 3 en Setenil de las Bodegas por agua, barro y ramas en la calzada. Paso alternativo por A-384 y A-384R hacia Alcalá del Valle. A las 09:03 del 15/11/24, mantenimiento de carreteras confirma que la carretera está abierta.
- 17:11 horas: Agente de Medio Ambiente informa desbordamiento de arroyo que afecta a la CA-6105 km 8,600 en Arcos de la Frontera. 18:38 horas: Mantenimiento de Carreteras informa que cortan la carretera por estar inundada.
- A la hora del presente informe en la página de la DGT consta que la CA-9101 permanece cerrada en ambos sentidos entre el km 0 y el 12 en Olvera – La Muela.

1.3. CÓRDOBA – G5357

En la provincia de Córdoba se vieron afectados los municipios de Córdoba, Fernán-Núñez, Iznájar y Lucena.

Se registraron incidencias relacionadas con accidentes de circulación con camiones involucrados, un poste dando chispazos, suspensión de línea AVE y caída de trozos de fachada a acerado.

Cabe destacar las siguientes incidencias:

13/11/24:

- 17:09 horas: Suspensión de la línea AVE Córdoba-Málaga en ambos sentidos. Los viajeros serán trasladados por carretera.

1.4. GRANADA – G5356

En la provincia de Granada se vieron afectados los municipios de Alamedilla, Algarinejo, Alhama de Granada, Alhendín, Almuñécar, Arenas del Rey, Atarfe, Cacín, Chauchina, Chimeneas, Churriana de la Vega, Cogollos de Guadix, Dílar, Dúrcal, El Valle, Fuente Vaqueros, Granada, Guadix, Güéjar Sierra, Huétor Tájar, Íllora, Polopos (La Malahá), La Zubia, Las Gabias, Lentegí, Loja, Los Guájares, Monachil, Montefrío, Motril, Cijuela, Pinos Genil, Pinos Puente, Puebla de Don

Fadrique, Salobreña, Santa Fe, Valderrubio, Vegas del Genil, Vélez de Benaudalla y Villanueva Mesía.

Se registraron incidencias relacionadas con barro, piedras, anegaciones y nieves en carreteras y caminos, embalsamientos de agua en calles, obstáculos en la vía, desprendimiento de piedras, anegaciones en viviendas, solicitud de señalizaciones en vados y arquetas atoradas.

Cabe destacar las siguientes incidencias:

12/11/24:

- 23:03 horas: Los alcaldes de Torrenueva Costa y Polopos informan que, dentro de las actuaciones de su PTEL, se suspenden las clases para el día 13.

13/11/24:

- 08:00 horas: JSPC indica que se suspende la actividad presencial en centros educativos de todas las enseñanzas y de todas las etapas, públicos, concertados, conveniados y privados de 94 municipios de la provincia de Granada, excepto en zonas de Guadix, Baza, Cuenca del Genil, Costa Granadina y algunos de la comarca de la Alpujarra.
- 15:49 horas: Alcalde de Santa Fe informa de desbordamiento en Cañada del Francés y arroyo Salado.
- 16:30 horas: Alcalde de Alhendín comunica el desbordamiento del barranco Juncalillo a su paso por la carretera de Motril.
- 17:13 horas: Alcalde de Fuente Vaqueros informa cauces saturados. El río Saladillo desbordado, piensan restringir la movilidad en la zona.
- 19:29 horas: Pabellón municipal inundado en Dilar.
- 20:05 horas: Boletín hidrológico informando de superación del umbral de referencia en Illora (Granada). Nivel amarillo.
- 21:56 horas: Boletín hidrológico informando de superación del umbral de referencia en Illora (Granada), río Genil. Nivel amarillo.
- 22:10 horas: Aviso de apertura de puertas del desagüe de fondo del Contraembalse de Los Bermejales, por lo que podrá verse incrementado el caudal del río Caucín en 5 m³/s aproximadamente. 08:30 del día 14 CHG indica que se ha procedido a recuperar los caudales ordinarios desaguados. Indica que aun así los vados inundables existentes aguas abajo de la presa podrían seguir estando afectados por lo que recomienda no atravesarlos cuando exista agua circulando sobre los mismos.
- 23:40 horas: Boletín hidrológico informando de superación del umbral de referencia en Illora (Granada), río Genil. Nivel naranja.

14/11/24

- 03:42 horas: Boletín hidrográfico informando de superación del umbral de referencia en Illora, río Genil, aviso naranja y en Loja río Genil. Nivel amarillo. A las 14:17 horas: Subdelegación de Gobierno en Granada informa que una vez finalizados los avisos meteorológicos que afectaban a la cuenca del río Genil y ante el descenso de los niveles del río, se da por finalizado el aviso.

- 13:59 horas: Boletín hidrológico informando de superación del umbral de referencia en Loja, río Genil. Nivel amarillo. La tendencia es estable.

Además, en esta provincia se produjeron incidencias en carreteras derivadas de la situación meteorológica con afectación a:

13/11/24:

- 08:24 horas: Corte de la carretera A-4025 desde el km 0 al km 7,6 (Guejar Sierra).
- 11:33 horas: Cortado acceso al polígono El Salao, A-4075, Santa Fe.
- 13:14 horas: Corte de la carretera A-385 Km 4 por anegación, Alhendín. COTA informa reabierto a las 17:33 horas.
- 13:25 horas: Afectación por el agua de la A-385 Km 11, La Malahá.
- 13:51 Uso de cadenas en A-395 pk 31. 20:30 Uso de cadenas desde el km 31 y corte de carretera desde el 32. A las 01:05 del día 14 informan que quitan uso de cadenas, continuando cortada en el km 32. Carretera abierta desde las 09:00h del día 14/11/24.
- 14:14 horas: Desprendimiento de piedras de gran tamaño en la GR-4403 Km 2, Illora.
- 14:31 horas: Corte carretera municipal de La Malaha a Chimeneas.
- 14:54 horas: Afectación de la carretera entre La Malaha y Las Gabias.
- 15:04 horas: Desbordamiento de barranco afectando a la carretera GR-3401, Valderrubio.
- 15:52 horas: Balsas de aguas en la A-44 a su paso por Las Gabias.
- 16:13 horas: Desprendimiento de piedras en la GR-4403 a su paso por Villanueva Mesia.
- 16:51 horas: Carretera GR-3306 anegada en Las Gabias.
- 17:48 horas: Anegación con afectación a un carril sentido Granada de la A-92 Km 233, Santa Fé. Carretera abierta en ambos sentidos desde las 12:45 horas del día 14/11/24.
- 17:59 horas: Inundación con corte de carretera en A-92G, km 1, desvío del aeropuerto. A las 01:58 PAMAQ informa no se puede acceder ni al aeropuerto ni a Sevilla desde ese punto; a Almería si se puede ir desde A-92G.
- 18: 23 hora: Coches atascados en A-92, km 229 en Santa Fe. 19:23 DGT informa corte total por inundaciones en calzada en A-92 km 299,800. A las 23:19 PAMAQ y COTA informan que la A-92 está despejada; se mantiene cortada por precaución hasta las 07:00 del día 14/11/24. A las 07:22 del día 14/11/24 servicio de mantenimiento informa que queda abierta sentido Sevilla y a las 08:00 lo estará sentido Granada.

14/11/24:

- 09:41 horas: Protección Civil Cijuela informa que, a causa de la crecida del río, corte de carretera en Camino Cijuela a Fuente Vaqueros, en la zona de la Paz a la altura del puente en Cijuela. Protección Civil informa que a las 14:00 horas se abre la vía.
- 10:46 horas: Alcalde de Fuente Vaqueros informa de corte en carretera GR-3401 en tramo que lleva a Chauchina. 11:11 horas COTA informa que el tramo se encuentra totalmente transitable. Solo hay charcos.
- A la hora del presente informe en la página de la DGT consta que la GR-4104 permanece cerrada en ambos sentidos entre el km 15 y el 16 en El Bejarín – Benalúa.

1.5. HUELVA – G5365

En la provincia de Huelva se vieron afectados los municipios de Ayamonte, Huelva, Hinojos, Isla Cristina, Lepe, Lucena del Puerto, Punta Umbría, Trigueros y Villanueva de los Castillejos

Se registraron incidencias relacionadas con caída de árbol sobre coche, ramas obstaculizando la carretera y anegaciones de algunas calles.

Cabe destacar las siguientes incidencias:

15/11/24:

- 06:24 horas: GREA movilizado. Se desplaza a la Delegación del Gobierno en Huelva.
- 11:43 horas: Alcalde de Trigueros informa de zonas inundadas en la carretera de San Juan a Trigueros. Policía Local comunica el desalojo preventivo de una vivienda.
- 17:50 horas se han atendido varios avisos relacionados con anegaciones de calles en Ayamonte, destacando inundación del Pabellón deportivo de Isla del Moral (Ayamonte).
- 18:09 horas: anegaciones de algunas calles en Isla Cristina.
- 19:00 horas desmovilización del GREA por orden del Director de la Emergencia.

1.6. JAÉN – G5362

En la provincia de Jaén se vieron afectados los municipios de Andújar, Guarromán, Jaén, Linares, Marmolejo y Úbeda.

Se registraron incidencias relacionadas con accidentes de circulación, anegación de puente y charco en carretera.

Cabe destacar las siguientes incidencias:

13/11/24:

- 15:40 horas: En Andújar, anegación del puente subterráneo en dirección a estación de RENFE. Necesario corte de la circulación.
- 18:05 Inundación en el IES San Juan Bosco de Jaén. El agua entra por el techo y existe riesgo de hundimiento. Los alumnos de la planta afectada han sido desalojados para evitar riesgos. Aliviado el atasco en el bajante y solventado.

1.7. MÁLAGA – G5355

En la provincia de Málaga se vieron afectados los municipios de Alcaucín, Alfarnate, Alfarnatejo, Algarrobo, Algatocín, Alhaurín de la Torre, Alhaurín el Grande, Almargen, Almogía, Álora, Alozaina, Alpandeire, Antequera, Árchez, Arenas, Benalauría, Benalmádena, Benamargosa, Benarrabá, Campillos, Canillas de Aceituno, Canillas de Albaida, Carratraca, Cártama, Casabermeja,

Casarabonela, Casares, Coín, Colmenar, Comares, Cómpeta, Cortes de la Frontera, Cútar, Estepona, Frigiliana, Fuengirola, Fuente de Piedra, Gaucín, Guaro, Istán, Jimera de Líbar, Jubrique, Málaga, Marbella, Mijas, Monda, Nerja, Ojén, Periana, Pizarra, Rincón de la Victoria, Riogordo, Ronda, Sayalonga, Sedella, Teba, Torremolinos, Torrox, Totalán, Vélez-Málaga, Viñuela y Yunquera. Entidades Locales Autónomas: Bobadilla Estación (Antequera) y Estación de Gaucín-Colmenar (Cortes de la Frontera).

Se registraron incidencias relacionadas con anegaciones en viviendas, caminos y calles, problemas en red de saneamiento, desprendimientos de elementos de fachadas y tejados, caídas de ramas de árboles en la vía, cierre de línea de metro en previsión y asistencia a personas sin hogar.

Cabe destacar las siguientes incidencias:

12/11/24:

- 21:24 horas: Director de la Emergencia indica que se van a desalojar puntos de la ribera del Guadalhorce en Álora, Cártama, Alhaurín de la Torre, Pizarra y Málaga. Se suspenden Clases y Actividad Docente. Informada la comunidad educativa. Se suspende la actividad de centros de día, discapacidad y dependientes. Afecta a municipios de zonas de Antequera, Axarquía, Málaga, Sol y Guadalhorce.
- 22:30 horas: **Se envía mensaje ES-ALERT**. ASUNTO: Activación de ES-ALERT para las comarcas de Axarquía y Sol y Guadalhorce de la provincia de Málaga, acerca de la situación de aviso rojo por lluvias y tormentas comunicada por la AEMET.

Se reciben 210 llamadas de ciudadanos de la provincia de Málaga relacionadas con el aviso.

13/11/24:

- 00:24 horas: Para atender a los posibles vecinos desalojados de los distintos puntos de la ribera del Guadalhorce, se han habilitado los siguientes puntos de albergue:
 - **Álora:** Casa Imagina en Barriada Bellavista.
 - **Cártama:** Hotel GCE en Avenida de Andalucía.
 - **Alhaurín de la Torre:** Polideportivo municipal El Limón.
 - **Málaga:** Pabellón polideportivo Tiro Pichón en el distrito Cruz de Humilladero. Cruz Roja prepara mantas y 25 camas.
 - **Pizarra:** Albergue de Cerralba.
- 00:30 horas. Comienza dispositivo de desalojo en zona de la ribera del Guadalhorce en Málaga, se informa a los vecinos de la zona afectada que deben desalojar. Se reubicarán en el Pabellón Tiro Pichón.
- 00:45 horas: Policía Local de Alhaurín de la Torre informa de que se realizan desalojos preventivos si bien no se ha podido determinar la cifra exacta.
- 04:19 horas: JSPC de Málaga comunica que de la ribera del Guadalhorce se han desalojado 2.985 personas de 1.074 viviendas. Los desalojos han tenido lugar desde las 16 horas de la tarde del día 12 en la zona de la ribera del Guadalhorce en Álora, Cártama Alhaurín de la Torre, Pizarra y Málaga.

- 10:08 horas: Metro de Málaga informa de servicio parcial en la L1 y cierre de la L2 por la previsión meteorológica. 07:15 del día 14 Metro informa que ambas líneas operativas.
- 10:45 horas: Policía Local de Benalmádena realiza desalojo preventivo de 7 viviendas en urbanización Don Marcos por peligro de derrumbe de muro. Se desaloja a 15 personas gestionándose el realojo por parte del Ayuntamiento de aquellas personas que lo requirieron. A las 14:36 horas del día 14 Policía Local de Benalmádena comunica que han vuelto a sus casas.
- 11:43 horas: ADIF informa suspendida la circulación de trenes de media distancia de Málaga a Antequera y viceversa. A las 19:41 horas del día 14: ADIF comunica que tanto líneas de cercanías C1 y C2 como en media distancia de Málaga, las vías están listas para circular, pero RENFE indica que no se restablecerá la circulación hasta la mañana del día 15. A las 9:20 horas del día 15 ADIF informa restablecida la circulación de trenes de media distancia entre Antequera y Málaga.
- 12:00 horas: Tornado en la playa de Calahonda. Ha causado destrozos en un chiringuito de playa. También ha causado daños en cubiertas de tejados y mobiliario de terrazas de la localidad de Mijas.
- 12:00 horas: Anegación de residencia de mayores Novo Care en Alhaurín el Grande. En la residencia hay 90 personas mayores.
- 12:00 horas: Tornado ha levantado chiringuito La Lonja en Dunas de Artola de Cabo Pino. Marbella. A las 12:30 horas los bomberos informan que los daños en el chiringuito han sido menores. 15:18 horas: Bomberos comunica que han saneado y retirado partes en riesgo de caída, balizan la zona y finalizan servicio.
- 12:49 horas: Hospital Clínico (Hospital Universitario Virgen de la Victoria) de Málaga inundándose. 13:02 Hospital informa que no hay atrapados. Han activado el Plan de emergencias. Se están viendo afectados los bajos del hospital que son los laboratorios de patología.
- 13:12 horas: GPV Málaga (Grupo de Previsión Visual de AEMET en Málaga, informa de aviso rojo por precipitaciones intensas.
- 13:14 horas: Consorcio Metropolitano de Transporte de Málaga informa de que ante las inclemencias de la DANA, se suspenden algunos servicios.
- 13:10 horas: Anegación en Hotel Ilunion en calle Jacinto Verdaguer.
- 13:42 horas: Distrito de Salud informa de que debido al empeoramiento de la situación, todos los centros sanitarios adscritos al Distrito Sanitario Málaga Guadalhorce, van a cerrar sus puertas, permaneciendo abiertos los puntos de urgencia, que comenzaran su actividad a las 15:00.
- 13:43 horas: Alcalde de Arenas informa que el pueblo de Arenas está incomunicado porque su salida natural es hacia Vélez Málaga.
- 13:44 horas: ADIF informa que están desalojando Estación de tren María Zambrano de Málaga Capital. Zona del vestíbulo de andenes. Se ha interrumpido la circulación de trenes Aves. Trayectos Antequera Málaga. Activan Plan de Emergencias.
- 13:50 horas: Cortada línea de ferrocarril Alta Velocidad de Antequera-Málaga.

- 14:00 horas: ADIF informa líneas de cercanías Málaga-Fuengirola y Málaga-Álora. y estaciones cerradas. 19:41 horas del día 14 Adif informa que tanto las líneas de cercanía C1 y C2 como en media distancia de Málaga las vías están listas y que RENFE indica que se restablecerá la circulación mañana durante la mañana del 15.
- 14:07 horas: Posibilidad de desbordamiento de Río Guadalhorce a su paso por Bobadilla-Estación. Pico de desbordamiento de 15:00 - 18:00.
- 13:21 horas: Metro Málaga informan cierran servicio por completo y todas las estaciones cerradas.
- 14:20 horas: Sobre posibilidad de desbordamiento a su paso por Bobadilla-Estación. ATEMP comunica que ha contactado con Concejal de Seguridad y responsable de aguas. Acuerdan que van a informar a los vecinos de que estén alerta y van a vigilar los niveles del río.
- 14:23 horas: Alcalde de Alfarnatejo indica que el Arroyo del Palancar está a punto de desbordarse y puede afectar a viviendas.
- 15:05 horas: Protección Civil de Rincón de la Victoria solicita colaboración de Cruz Roja para montar albergue en pabellón de Torre de Benagalbón.
- 15:38 horas: Alcalde de Benamargosa solicita Guardia Civil por desbordamiento de río, en principio no hay riesgo para viviendas, solicita presencia para que nadie se acerque a la ribera.
- 14:46 horas: Agente de Medioambiente informa de corte de tres carriles forestales, riesgo por ser zona de paso de cauce del río. Carril de Arroyo del Tejar (Ojén), Siete Revueltas (entre Ojén y Marbella) y Arroyo Salsipuedes (Marbella), todos cortados en ambos sentidos. 16:01 horas: COS de Guardia Civil en referencia a corte de carriles forestales comunica que la carretera está en estado normal.
- 16:07 horas: Subdelegado de Gobierno comunica el cierre de las gasolineras Shell.
- 16:25 horas: Alcalde de Comares solicita Guardia Civil por crecida del río en la zona de Los Pérez, se ha llevado parte de una casa y no sabe si son necesario desalojos. No daños personales.
- 17:00 horas: Director de la Emergencia informa que están desalojando Benamargosa, la zona cercana al campo de fútbol. 18:00 horas: Guardia Civil informa que en Benamargosa solo hay dos personas aisladas y acudirán en su rescate con la embarcación.
- 17:03 horas: En Centro Hípica Málaga se están ahogando los caballos y se requieren intervención con radiales.
- 17:11 horas: ADIF informa de suspensión de la circulación en línea AVE Málaga - Córdoba (en ambos sentidos) .
- 18:15 horas: CNP comunica que están cortando el tráfico en las inmediaciones del río Vélez. Hay un camping desalojado por desbordamiento del río.
- 18:34 horas: CNP indica que se active protocolo de albergue, pues han tenido que desalojar a 200 personas en el centro comercial Vialia.

- 18:25 horas: Agente de medio Ambiente informa de corte de 2 carriles en camino rural, cruce del Arroyo Gaimón, Moda. Caudal alto en la zona
- 18:49 horas: Alcalde de Vélez Málaga informa de la evacuación del camping (700 personas) al pabellón de Torre del Mar. Indican que tienen camas pero necesitan comida y agua. A las 08:37 horas del día 15/11/24 Cruz Roja finaliza su intervención. Han sido atendidas un total de 290 personas
- 19:21 horas: ADIF informa que activaron a las 13:38 el plan de emergencia nivel 1 y se desactivó a las 19:10.
- 20:38 horas: Director de la emergencia indica que quedan suspendidas clases y actividad docente en municipios de zonas de Ronda, Antequera, Axarquía, Málaga y Sol y Guadalhorce. Informada comunidad educativa.
- 21:22 horas: GREA: Cruz Roja informa en relación con albergue de Torre del Mar, Vélez Málaga, que el número de personas a atender se ha reducido a 300 personas y siguen gestionando la atención. Además, informa que las personas atendidas en la estación de autobuses son 80. Se confirma que la estación se mantendrá abierta toda la noche.
- 21:43 horas: JSJC informa en relación con la reunión de coordinación del Aeropuerto, se ha acordado movilizar 11 autobuses entre la Diputación y el Ayuntamiento y algún otro autobús si fuese necesario. También se movilizará el servicio de taxis que esté disponible.
- 21:47 horas: Policía Local comunica que se han rescatado 7 personas en Almayate Bajo, Vélez Málaga, sin dar más información al respecto.
- 21:49 horas: Cruz Roja comunica que, entre las 80 personas atendidas en estación de autobuses, hay dos madres con menores que se van a alojar en un centro de acogida. Indica, además, que el albergue de Málaga se queda sin atención, ya que el ayuntamiento ha trasladado a los afectados a los albergues de Inturjovent y otras opciones disponibles. No obstante, se quedará algún personal de Cruz Roja por si fuese necesario utilizarlo.
- 22:33 horas: Centro de control y seguridad RENFE indica que, en la sala club de María Zambrano, debido a las cancelaciones del Ave, pernoctarán unos 110 viajeros en la noche de hoy. Solicitan avituallamiento.
- 23:07 horas: CNP Adscrita informa aeropuerto libre de pasajeros, todo el personal evacuado.

14/11/24

- 04:20 horas: Responsable de la Cuenca del río Benamargosa informa de nivel rojo y subiendo.
- 05:06 horas: ADIF suspende circulación por inundación de vías en el km 21,200, Teba.
- 05:12 horas: Dirección General de Agua informa que el nivel del río Benamargosa sigue subiendo.

- 05:25 horas: Agencia del Agua indica que en Ojén se alcanza nivel naranja.
- 05:29 horas: Dirección General de Agua informa que los embalses de Béznar y Casasola se estabilizan y no es necesario el desembalse.
- 06:24 horas: Dirección General de Agua de Agua informa que el río Benamargosa tiene bastante caudal, pero discurre dentro del cauce.
- 08:41 horas: Cruz Roja informa que atendió a 235 personas (14 menores y 124 mujeres) que pasaron la noche en el Albergue de Vélez Málaga. Indica que 35 personas se marcharon tras la cena. Igualmente informa que atendieron a 80 personas en la Estación de Autobuses de Málaga y a otras 50 en la Estación de Trenes de Málaga. Los Albergues de Benalmádena y Pizarra se encuentran vacíos.
- 09:15 horas: ADIF informa que el servicio de AVE está operativo desde las 09:00 horas. A las 11:39 horas ADIF informa que se encuentran circulando trenes en ambos sentidos y se puede dar por abierta la circulación.
- 12:31 horas: Alcalde de Jimera de Líbar informa que está todo el pueblo afectado. Gran parte de zona urbana inundada.
- 12:31 horas: JSPC informa que Guardia Civil está desalojando la estación de Gaucín.
- 12:37 horas: Cortado por inundaciones el carril que une El Colmenar con Gaucín. Informan que la estación de Gaucín está casi aislada por el desbordamiento del río.
- 12:50 horas: Protección Civil de Cortes de la Frontera informa que han desalojado a 5 personas mayores de la estación. Se ha establecido provisionalmente el Centro Social de la estación de Cortes de la Frontera para atención primaria.
- 15:35 horas: Protección Civil comunica que, según el Alcalde de Casares, el nivel del río Guadiaro sube unos 3 metros cada 2 horas. Solicita desalojo de unas 20 viviendas. Pendiente de establecer el punto de albergue temporal. A las 17:10 horas: Protección Civil informa de reunión con Policía Local y Ayuntamiento, se establecen la tenencia de alcaldía, la casa de la juventud y un edificio municipal como punto de realojo de personas en caso de ser necesario, pero el alcalde no quiere aún que se desaloje. A las 17:38 horas se reciben nuevos datos de SAIH, que informan que el río Guadiaro baja a umbral amarillo en San Pablo de Buceite, con tendencia descendente.
- 16:15 horas: Metro Málaga comunica que desde las 16:00 horas vuelven a ofrecer servicio completo en líneas L1 y L2.
- 18:16 horas: ADIF informa de suspensión de circulación de ancho convencional entre estaciones de Gaucín y Cortes de la Frontera debido a las lluvias. Tren que cubría el trayecto Santa Ana - Algeciras detenido en Benaoján a la espera de solventar transporte. A las 19:59 horas: ADIF comunica que los 29 pasajeros han sido evacuados y van a su destino. 22:14 horas: ADIF informa de que a las 21:40 quedó restablecida la circulación.

Además, en esta provincia se produjeron incidencias en carreteras derivadas de la situación meteorológica con afectación a:

13/11/24:

- 13:06 horas: Centro de Gestión de Tráfico informa de corte de la A-7054 km.6 por inundaciones. Carretera reabierta.
- 13:09 horas: Carreteras de la Junta informa afectada la carretera A-7054 km 06,800 – 09,000. Carretera reabierta.
- 13:43 horas: Carretera MA-4111 km. 5 cortada por árbol caído. Carretera reabierta.
- 15:14 horas: Centro de Gestión de Tráfico informa de carretera MA-22 está cortada por inundaciones, km. 0-5, ambos sentidos. Carretera reabierta.
- 16:01 horas: DGT informa del corte de la carretera A-7059 (de Cártama a Coín). Reabierta a las 17:38 horas.
- 16:56 horas: Servicio de Carreteras de la Junta de Andalucía informa de los siguientes cortes de carreteras:
 - A-7204 km 12+600 (Periana), en ambos sentidos. Carretera reabierta.
 - A-7209 km 9+600 (Cómpeta), en ambos sentidos. Carretera reabierta.
 - A-7057 km 3-3+600 (Cártama), corte de carril. Carretera reabierta.
 - A-7054 km 1+600-2 (Cártama), en ambos sentidos. Carretera reabierta.
 - A-7059 km 1-1+500 (Antequera), en ambos sentidos. Carretera reabierta.
- 17:13 horas: Centro de Gestión de Tráfico informa de corte de carretera A-7207 km 4 al 10 en ambos sentidos. A la hora del presente informe en la página de la DGT no consta que continúe cerrada.
- 17:40 horas: Centro de Gestión de Tráfico informa de corte de carretera, MA-3113 km 3, Vélez Málaga. A la hora del presente informe en la página de la DGT no consta que continúe cerrada.
- 18:40 horas: Corte de la A-7054 km 0 a 1, Málaga capital. A las 21:00 COTA indica queda restablecida la circulación. A las 17:26 horas: Centro de Gestión de Tráfico informa de carretera abierta (nivel blanco) en ambos sentidos.
- 18:59 horas: Corte de la MA-3108 km 0 a 1 en Benamargosa por inundaciones. 13:04 horas Centro de Control de Tráfico informa carretera abierta, se abre un carril para dar paso alternativo. A las 17:48 horas Guardia Civil de Tráfico confirma que ha quedado reabierta al tráfico.
- 19:39 horas: Corte de la N-340, km 268. Abierta en ambos sentidos a las 22:53. A la hora del presente informe en la página de la DGT no consta que continúe cerrada.
- 07:00 horas: Corte de la A-7286, km 9. A la hora del presente informe en la página de la DGT no consta que continúe cerrada.

14/11/24

- 09:42 horas: Corte total de la A-7078 km 13 en Carratraca por desprendimientos.
- 11:59 horas: Agente de Medio Ambiente de Gaucín, informa carretera MA-9300 intransitable en el km 3, desde el 1 al 3 se puede acceder con dificultad. A las 13:20

horas, Centro de Control de Tráfico informa de nivel negro desde el km 0 al 10 en ambos sentidos debido a balsas de agua, desprendimientos y calzada en mal estado. 18:56 horas Centro de Gestión de Tráfico informa que la carretera está abierta en ambos sentidos.

- 12:46 horas: Centro de Gestión de Tráfico informa de corte de la A-369 desde el km 2 al 14 en Ronda, en ambos sentidos. A las 17:47 horas Guardia Civil de Tráfico informa que ha quedado reabierto al tráfico.
- 12:56 horas: Corte total de la MA-8301 km 27 en Jubrique por efectos de la meteorología. En referencia a corte de carretera MA-8301, PK 27, Jubrique (MA). A las 16:25 horas: Centro de Gestión de Tráfico informa de carretera abierta (nivel blanco) en ambos sentidos.
- 13:32 horas: Centro de Gestión de Tráfico informa corte de la A-405 km 3 en Gaucín en ambos sentidos, por balsas de agua en la calzada. A las 16:35 horas: Centro de Gestión de Tráfico informa de carretera abierta (nivel amarillo) con condiciones difíciles de circulación.
- 13:35 horas: DGT informa del corte total de la MA-7401 desde el km 2 al 3 en ambos sentidos por efectos de la meteorología. A las 16:35 horas Centro de Gestión de Tráfico informa carretera abierta (nivel amarillo) con condiciones difíciles de circulación. A la hora del presente informe en la página de la DGT consta que continúa cerrado únicamente en el sentido creciente de la numeración.
- 13:50 horas: Centro de Gestión de Tráfico informa corte de la A-373 desde el km 41,500 al 69,500 en ambos sentidos, Cortes de la Frontera, por inundación. 19:10 horas: Guardia Civil de Tráfico informa que la carretera está abierta.

1.8. SEVILLA - G5358

En la provincia de Sevilla se vieron afectados los municipios de Algámitas, Benacazón, Camas, Carmona, Castilleja de la Cuesta, Coripe, Écija, Guillena, La Puebla de Cazalla, Lantejuela, Lora del Río, Mairena del Aljarafe, Marchena, Morón de la Frontera, Pedrera, Pruna, Pedrera, Santiponce y Sevilla.

Se registraron incidencias relacionadas con balsas de agua y barro en carreteras, zonas de cauce con ramas y calle inundada. Cabe destacar las siguientes incidencias:

14/11/24:

- 18:38 horas: ADIF informa de afectación a paso a nivel en Marchena A las 19:33 horas: ADIF informa de la suspensión de circulación entre Arahal y Osuna por acumulación de agua. Tienen un tren detenido en la estación de Arahal y otro tren en la estación de Osuna, la persona técnica tardará. Pasajeros todos en buen estado. 21:03 horas: ADIF informa que el tren que está en Osuna se vuelve a Málaga y el que está en Arahal vuelve a Sevilla. Los viajeros irán por carretera en autobús para el trayecto de Osuna a Arahal.

Además, en esta provincia se produjeron incidencias en carreteras derivadas de la situación meteorológica con afectación a: COTA informa del corte total de la SE-225 (Marchena) por anegación. En la página web de la DGT se indica, a las 11:52 del día 15, que la circulación es irregular en ambos sentidos.

2. PLANES ACTIVADOS

11/11/24

- 16:49 horas: **Activación del Plan de Emergencias ante el Riesgo de Inundaciones en Andalucía en fase de preemergencia y situación operativa 0 afectando a Almería.**

12/11/24

- 14:39 horas: **Se amplía para las zonas de Málaga y Granada la activación del Plan de Emergencias ante el Riesgo de Inundaciones en Andalucía en fase de preemergencia y situación operativa 0.**
- 20:22 horas: **Cambio a situación operativa 1 del Plan de Emergencias ante el Riesgo de Inundaciones en Andalucía en fase de emergencia afectando a toda Andalucía.**

PROVINCIA DE ALMERÍA:

11/11/24

- 17:09 horas: Activación del Plan Territorial de Emergencias de Protección Civil de Ámbito Local (PTEL) de Balanegra.
- 17:11 horas: Activación del Plan Territorial de Emergencias de Protección Civil de Ámbito Local (PTEL) de Dalías.
- 17:42 horas: Activación del Plan Territorial de Emergencias de Protección Civil de Ámbito Local (PTEL) de Roquetas de Mar. Fue desactivado a las 23:16 horas.
- 18:26 horas: Activación del Plan Territorial de Emergencias de Protección Civil de Ámbito Local (PTEL) de Vícar.

PROVINCIA DE CÁDIZ:

13/11/24

- 10:00 horas: Activación del Plan Territorial de Emergencias de Protección Civil de Ámbito Local (PTEL) de Jerez de la Frontera. Desactivado a las 18:19 del 14/11/24.
- 16:11 horas: Activación del Plan Territorial de Emergencias de Protección Civil de Ámbito Local (PTEL) de Puerto Serrano.
- 17:20 horas: Activación del Plan Territorial de Emergencias de Protección Civil de Ámbito Local (PTEL) de Sanlúcar de Barrameda. Desactivado a las 18:29 del 14/11/24.
- 21:19 horas: Activación del Plan Territorial de Emergencias de Protección Civil de Ámbito Local (PTEL) de Los Barrios. Desactivado a las 18:44 del 14/11/24.
- 21:19 horas: Activación del Plan Territorial de Emergencias de Protección Civil de Ámbito Local (PTEL) de Prado Del Rey. Desactivado a las 18:30 del 14/11/24.
- 21:19 horas: Activación del Plan Territorial de Emergencias de Protección Civil de Ámbito Local (PTEL) de Algeciras. Desactivado a las 18:05 horas del 24/11/24.

PROVINCIA DE GRANADA:**12/11/24**

- 13:00 horas: Activación en fase de preemergencia del Plan Territorial de Emergencias de Protección Civil de Ámbito Local (PTEL) de Lujar.
- 13:30 horas: Activación en fase de preemergencia del Plan Territorial de Emergencias de Protección Civil de Ámbito Local (PTEL) de Beas de Guadix. Desactivado a las 09:00 del 14/11/24.
- 14:18 horas: Activación en fase de preemergencia del Plan Territorial de Emergencias de Protección Civil de Ámbito Local (PTEL) de Polopos – La Mamola.
- 16:00 horas: Activación en fase de preemergencia del Plan Territorial de Emergencias de Protección Civil de Ámbito Local (PTEL) de Motril. Desactivado a las 14:17 del 14/11/24.
- 16:01 horas: Activación en fase de preemergencia del Plan Territorial de Emergencias de Protección Civil de Ámbito Local (PTEL) de Carataunas.
- 16:01 horas: Activación en fase de preemergencia del Plan Territorial de Emergencias de Protección Civil de Ámbito Local (PTEL) de Torrenueva Costa.
- 16:01 horas: Activación en fase de preemergencia del Plan Territorial de Emergencias de Protección Civil de Ámbito Local (PTEL) de El Pinar.
- 17:15 horas: Activación en fase de preemergencia del Plan Territorial de Emergencias de Protección Civil de Ámbito Local (PTEL) de Banalúa de las Villas.
- 18:25 horas: Activación en fase de preemergencia del Plan Territorial de Emergencias de Protección Civil de Ámbito Local (PTEL) de Molvizar. Desactivado a las 13:30 del 14/11/24.
- 18:30 horas: Activación en fase de preemergencia del Plan Territorial de Emergencias de Protección Civil de Ámbito Local (PTEL) de Los Guájares hasta las 18:30 horas del día 13/11/24.
- 18:32 horas: Activación en fase de preemergencia del Plan Territorial de Emergencias de Protección Civil de Ámbito Local (PTEL) de Otívar.
- 18:39 horas: Activación en fase de preemergencia del Plan Territorial de Emergencias de Protección Civil de Ámbito Local (PTEL) de Vélez de Benaudalla. Desactivado a las 10:35 del 14/11/24.
- 18:59 horas: Activación en fase de preemergencia del Plan Territorial de Emergencias de Protección Civil de Ámbito Local (PTEL) de Almuñécar.
- 19:14 horas: Activación en fase de preemergencia del Plan Territorial de Emergencias de Protección Civil de Ámbito Local (PTEL) de Órgiva. Desactivado a las 12:04 del 14/11/24.
- 19:22 horas: Activación en fase de preemergencia del Plan Territorial de Emergencias de Protección Civil de Ámbito Local (PTEL) de TreVélez.
- 19:37 horas: Activación en fase de preemergencia del Plan Territorial de Emergencias de Protección Civil de Ámbito Local (PTEL) de Alpujarra de la Sierra. Desactivado a las 12:15 del 14/11/24.

- 19:45 horas: Activación en fase de preemergencia del Plan Territorial de Emergencias de Protección Civil de Ámbito Local (PTEL) de Albuñol.
- 19:47 horas: Activación en fase de preemergencia del Plan Territorial de Emergencias de Protección Civil de Ámbito Local (PTEL) de Loja. Desactivado a las 09:00 del 15/11/24.
- 19:54 horas: Activación en fase de preemergencia del Plan Territorial de Emergencias de Protección Civil de Ámbito Local (PTEL) de Alhama de Granada. Desactivado a las 22:03 del 14/11/24.
- 20:26 horas: Activación en fase de preemergencia del Plan Territorial de Emergencias de Protección Civil de Ámbito Local (PTEL) de Gualchos. Desactivado a las 08:44 del 14/11/24.
- 20:41 horas: Activación en fase de preemergencia del Plan Territorial de Emergencias de Protección Civil de Ámbito Local (PTEL) de Sorvilán.
- 20:56 horas: Activación en fase de preemergencia del Plan Territorial de Emergencias de Protección Civil de Ámbito Local (PTEL) de Albondón.
- 21:08 horas: Activación en fase de preemergencia del Plan Territorial de Emergencias de Protección Civil de Ámbito Local (PTEL) de Lentejé.
- 21:54 horas: Activación en fase de preemergencia del Plan Territorial de Emergencias de Protección Civil de Ámbito Local (PTEL) de Bubión. Desactivado a las 13:36 horas del 15/11/24.
- 21:58 horas: Activación en fase de preemergencia del Plan Territorial de Emergencias de Protección Civil de Ámbito Local (PTEL) de Pampaneira.
- 22:05 horas: Activación en fase de preemergencia del Plan Territorial de Emergencias de Protección Civil de Ámbito Local (PTEL) de Soprtújar. Desactivado a las 9:35 del 14/11/24
- 22:44 horas: Activación en fase de preemergencia del Plan Territorial de Emergencias de Protección Civil de Ámbito Local (PTEL) de Dilar.
- 22:45 horas: Activación en fase de preemergencia del Plan Territorial de Emergencias de Protección Civil de Ámbito Local (PTEL) de Padúl.
- 23:06 horas: Activación del Plan Territorial de Emergencias de Protección Civil de Ámbito Local (PTEL) de Portugos.
- 23:06 horas: Activación en fase de preemergencia del Plan Territorial de Emergencias de Protección Civil de Ámbito Local (PTEL) de Monachil. Desactivado a las 13:15 horas del 14/11/24.
- 23:15 horas: Activación en fase de preemergencia del Plan Territorial de Emergencias de Protección Civil de Ámbito Local (PTEL) de Salar.
- 23:21 horas: Activación en fase de preemergencia del Plan Territorial de Emergencias de Protección Civil de Ámbito Local (PTEL) de Cenes de la Vega. Desactivado a las 09:06 del 14/11/24.
- 23:34 horas: Activación en fase de preemergencia del Plan Territorial de Emergencias de Protección Civil de Ámbito Local (PTEL) de Pinos Puente.

- 23:34 horas: Activación en fase de preemergencia del Plan Territorial de Emergencias de Protección Civil de Ámbito Local (PTEL) de Zagra. gra. Desactivado a las 14:23 horas del 14/11/24.
- 23:52 horas: Activación en fase de preemergencia del Plan Territorial de Emergencias de Protección Civil de Ámbito Local (PTEL) de Itrabo.
- 23:52 horas: Activación en fase de preemergencia del Plan Territorial de Emergencias de Protección Civil de Ámbito Local (PTEL) de Zafarraya.
- 23:53 horas: Activación en fase de preemergencia del Plan Territorial de Emergencias de Protección Civil de Ámbito Local (PTEL) de Illora. Desactivado a las 14:12 horas del 14/11/24.
- 23:57 horas: Activación en fase de preemergencia del Plan Territorial de Emergencias de Protección Civil de Ámbito Local (PTEL) de Chauchina.
- 23:57 horas: Activación en fase de preemergencia del Plan Territorial de Emergencias de Protección Civil de Ámbito Local (PTEL) de Las Gabias. Desactivado a las 10:42 horas del 14/11/24.

13/11/24

- 00:03 horas: Activación en fase de preemergencia del Plan Territorial de Emergencias de Protección Civil de Ámbito Local (PTEL) de Fuente Vaqueros.
- 00:09 horas: Activación en fase de preemergencia del Plan Territorial de Emergencias de Protección Civil de Ámbito Local (PTEL) de Granada. Desactivado a las 09:10 del 14/11/24.
- 00:16 horas: Activación del Plan Territorial de Emergencias de Protección Civil de Ámbito Local (PTEL) de Valderrubio.
- 00:26 horas: Alcalde de Capileira tiene activado el Plan Territorial de Emergencias de Protección Civil de Ámbito Local (PTEL) desde el día 28 de octubre por obras y lo mantiene ahora por las lluvias.
- 00:41 horas: Activación en fase de preemergencia del Plan Territorial de Emergencias de Protección Civil de Ámbito Local (PTEL) de Lachar.
- 00:57 horas: Activación del Plan Territorial de Emergencias de Protección Civil de Ámbito Local (PTEL) de Nivar.
- 01:34 horas: Activación en fase de preemergencia del Plan Territorial de Emergencias de Protección Civil de Ámbito Local (PTEL) de Armilla. Desactivado a las 08:00 del 14/11/24.
- 06:57 horas: Activación en fase de preemergencia del Plan Territorial de Emergencias de Protección Civil de Ámbito Local (PTEL) de Cijuela.
- 07:00 horas: Activación en fase de preemergencia del Plan Territorial de Emergencias de Protección Civil de Ámbito Local (PTEL) de Maracena. Desactivado a las 10:52 del 14/11/24.
- 07:07 horas: Activación del Plan Territorial de Emergencias de Protección Civil de Ámbito Local (PTEL) de Alfacar.
- 07:11 horas: Activación del Plan Territorial de Emergencias de Protección Civil de Ámbito Local (PTEL) de Alhedín.

- 07:11 horas: Activación del Plan Territorial de Emergencias de Protección Civil de Ámbito Local (PTEL) de Jerez del Marquesado.
- 07:45 horas: Activación del Plan Territorial de Emergencias de Protección Civil de Ámbito Local (PTEL) de Dúrcal.
- 07:49 horas: Activación del Plan Territorial de Emergencias de Protección Civil de Ámbito Local (PTEL) de Montefrío.
- 07:11 horas: Activación del Plan Territorial de Emergencias de Protección Civil de Ámbito Local (PTEL) de Santa Cruz del Comercio.
- 06:30 horas: Activación del Plan Territorial de Emergencias de Protección Civil de Ámbito Local (PTEL) de Cullar Vega. Desactivado a las 11:00 del 14/11/24
- 07:00 horas: Activación del Plan Territorial de Emergencias de Protección Civil de Ámbito Local (PTEL) de Gojar. Desactivado a las 07:53 del 14/11/24.
- 07:00 horas: Activación del Plan Territorial de Emergencias de Protección Civil de Ámbito Local (PTEL) de La Zubia.
- 07:11 horas: Activación del Plan Territorial de Emergencias de Protección Civil de Ámbito Local (PTEL) de Cádiz. Desactivado a las 17:56 del 13/11/24.
- 07:52 horas: Activación del Plan Territorial de Emergencias de Protección Civil de Ámbito Local (PTEL) de Pulianas. Desactivado a las 10:53 del 14/11/24
- 08:00 horas: Activación del Plan Territorial de Emergencias de Protección Civil de Ámbito Local (PTEL) de Moclín. Desactivado a las 08:07 del 14/11/24.
- 08:30 horas: Activación del Plan Territorial de Emergencias de Protección Civil de Ámbito Local (PTEL) de Cogollos de la Vega.
- 08:30 horas: Activación del Plan Territorial de Emergencias de Protección Civil de Ámbito Local (PTEL) de Rubite.
- 08:36 horas: Activación del Plan Territorial de Emergencias de Protección Civil de Ámbito Local (PTEL) de Peligros. Desactivado a las 08:41 del 14/11/24.
- 09:07 horas: Activación del Plan Territorial de Emergencias de Protección Civil de Ámbito Local (PTEL) de Torvizcon. Desactivado a las 12:38 horas del 14/11/24.
- 09:07 horas: Activación del Plan Territorial de Emergencias de Protección Civil de Ámbito Local (PTEL) de Malaha. Desactivado a las 10:29 del 14/11/24
- 09:28 horas: Activación del Plan Territorial de Emergencias de Protección Civil de Ámbito Local (PTEL) de Campotejar.
- 09:55 horas: Activación del Plan Territorial de Emergencias de Protección Civil de Ámbito Local (PTEL) de Montillana.
- 10:00 horas: Activación del Plan Territorial de Emergencias de Protección Civil de Ámbito Local (PTEL) de Churriana de la Vega. Desactivado a las 9:56 del 14/11/24
- 10:00 horas: Activación del Plan Territorial de Emergencias de Protección Civil de Ámbito Local (PTEL) de Ogíjares. Desactivado a las 14:23 horas del 14/11/24.
- 10:00 horas: Activación del Plan Territorial de Emergencias de Protección Civil de Ámbito Local (PTEL) de Beas de Granada. Desactivado a las 9:39 del 14/11/24.

- 15:49 horas: Activación del Plan Territorial de Emergencias de Protección Civil de Ámbito Local (PTEL) de Santa Fé. Desactivado a las 10:50 del 14/11/24.
- 17:08 horas: Activación del Plan Territorial de Emergencias de Protección Civil de Ámbito Local (PTEL) de Fuente Vaqueros.
- 17:28 horas: Activación del Plan Territorial de Emergencias de Protección Civil de Ámbito Local (PTEL) de Cogollos de Guadix.

PROVINCIA DE HUELVA:

13/11/24

- 16:17 horas: Activación del Plan Territorial de Emergencias de Protección Civil de Ámbito Local (PTEL) de Nerva. Desactivado a las 15:25 del 15/11/24.
- 22:00 horas: Activación del Plan Territorial de Emergencias de Protección Civil de Ámbito Local (PTEL) de Bonares.
- 22:00 horas: Activación del Plan Territorial de Emergencias de Protección Civil de Ámbito Local (PTEL) de Huelva.
- 23:17 horas: Activación del Plan Territorial de Emergencias de Protección Civil de Ámbito Local (PTEL) de San Bartolomé de la Torre.
- 23:31 horas: Activación del Plan Territorial de Emergencias de Protección Civil de Ámbito Local (PTEL) de Moguer.

14/11/24

- 00:02 horas: Activación del Plan Territorial de Emergencias de Protección Civil de Ámbito Local (PTEL) de Lepe.
- 00:02 horas: Activación del Plan Territorial de Emergencias de Protección Civil de Ámbito Local (PTEL) de Aljaraque.
- 00:02 horas: Activación del Plan Territorial de Emergencias de Protección Civil de Ámbito Local (PTEL) de Trigueros.
- 05:42 horas: Activación del Plan Territorial de Emergencias de Protección Civil de Ámbito Local (PTEL) de Villalba del Alcor.
- 06:00 horas: Activación del Plan Territorial de Emergencias de Protección Civil de Ámbito Local (PTEL) de Punta Umbría.
- 08:00 horas: Activación del Plan Territorial de Emergencias de Protección Civil de Ámbito Local (PTEL) de Almonte. Desactivado a las 15:00 del 15/11/24.
- 08:30 horas: Activación del Plan Territorial de Emergencias de Protección Civil de Ámbito Local (PTEL) de Bollulos Par del Condado.
- 08:00 horas: Activación del Plan Territorial de Emergencias de Protección Civil de Ámbito Local (PTEL) de Valdelarco.
- 13:50 horas: Activación del Plan Territorial de Emergencias de Protección Civil de Ámbito Local (PTEL) de Jimena de la Frontera. Desactivado a las 14:25 del 15/11/24.
- 22:14 horas: Activación del Plan Territorial de Emergencias de Protección Civil de Ámbito Local (PTEL) de Ayamonte.



DIRECCIÓN GENERAL DE EMERGENCIAS Y PROTECCIÓN CIVIL

INFORME DE INCIDENCIAS PROVOCADAS POR LLUVIAS Y TORMENTAS EN ANDALUCÍA

- 23:30 horas: Activación del Plan Territorial de Emergencias de Protección Civil de Ámbito Local (PTEL) de Aroche.
- 23:33 horas: Activación del Plan Territorial de Emergencias de Protección Civil de Ámbito Local (PTEL) de La Palma del Condado.

15/11/24

- 00:00 horas: Activación del Plan Territorial de Emergencias de Protección Civil de Ámbito Local (PTEL) de Niebla.
- 00:00 horas: Activación del Plan Territorial de Emergencias de Protección Civil de Ámbito Local (PTEL) de Lucena del Puerto.
- 00:12 horas: Activación del Plan Territorial de Emergencias de Protección Civil de Ámbito Local (PTEL) de Villablanca.
- 00:23 horas: Activación del Plan Territorial de Emergencias de Protección Civil de Ámbito Local (PTEL) de Cerro del Andévalo.
- 06:14 horas: Activación del Plan Territorial de Emergencias de Protección Civil de Ámbito Local (PTEL) de Isla Cristina.
- 06:51 horas: Activación del Plan Territorial de Emergencias de Protección Civil de Ámbito Local (PTEL) de Sanlúcar de Gadiana.
- 06:58 horas: Activación del Plan Territorial de Emergencias de Protección Civil de Ámbito Local (PTEL) de Cartaya.
- 07:32 horas: Activación del Plan Territorial de Emergencias de Protección Civil de Ámbito Local (PTEL) de Alosno.
- 08:00 horas: Activación del Plan Territorial de Emergencias de Protección Civil de Ámbito Local (PTEL) de Rosal de la Frontera. Desactivado a las 16:00 del 15/11/24.
- 08:17 horas: Activación del Plan Territorial de Emergencias de Protección Civil de Ámbito Local (PTEL) de Moguer.
- 08:42 horas: Activación del Plan Territorial de Emergencias de Protección Civil de Ámbito Local (PTEL) de Cortegana en las pedanías de San Telmo y Valdelamusa.

PROVINCIA DE MÁLAGA:

Desde la pasada DANA, de 29 de octubre, tienen activos sus Planes Territoriales de Emergencias de Protección Civil de ámbito local (PTEL) los siguientes municipios:

- Álora, Cártama y Valle de Abdalajís.

12/11/24

- 08:30 horas: Activación en fase de preemergencia del Plan Territorial de Emergencias de Protección Civil de Ámbito Local (PTEL) de Antequera.
- 08:30 horas: Activación del Plan Territorial de Emergencias de Protección Civil de Ámbito Local (PTEL) de Benarrabá.
- 08:30 horas: Activación del Plan Territorial de Emergencias de Protección Civil de Ámbito Local (PTEL) de Monda.
- 13:05 horas: Activación en fase de preemergencia del Plan Territorial de Emergencias de Protección Civil de Ámbito Local (PTEL) de Fuengirola. Desactivado a las 08:59 del 14/11/24.
- 14:00 horas: Activación del Plan Territorial de Emergencias de Protección Civil de Ámbito Local (PTEL) de Marbella. Desactivado a las 13:04 del 14/11/24.
- 14:10 horas: Activación en fase de preemergencia del Plan Territorial de Emergencias de Protección Civil de Ámbito Local (PTEL) de Vélez – Málaga. Desactivado a las 12:44 del 15/11/24.
- 14:30 horas: Activación del Plan Territorial de Emergencias de Protección Civil de Ámbito Local (PTEL) de Almargen. Desactivado a las 09:14 del 14/11/24.
- 14:50 horas: Activación en fase de preemergencia del Plan Territorial de Emergencias de Protección Civil de Ámbito Local (PTEL) de El Rincón de la Victoria. Desactivado a las 08:32 del 14/11/24.
- 15:00 horas: Activación del Plan Territorial de Emergencias de Protección Civil de Ámbito Local (PTEL) de Algarrobo. Desactivado a las 00:00 del 15/11/24.
- 15:49 horas: Activación del Plan Territorial de Emergencias de Protección Civil de Ámbito Local (PTEL) de Istán. Desactivado a las 10:58 del 14/11/24.
- 15:57 horas: Activación del Plan Territorial de Emergencias de Protección Civil de Ámbito Local (PTEL) de Totalán.
- 14:39 horas: Activación del Plan Territorial de Emergencias de Protección Civil de Ámbito Local (PTEL) de Pizarra.
- 17:20 horas: Activación del Plan Territorial de Emergencias de Protección Civil de Ámbito Local (PTEL) de Campillos. Desactivado a las 10:00 del 14/11/24.
- 17:30 horas: Activación del Plan Territorial de Emergencias de Protección Civil de Ámbito Local (PTEL) de Archez.
- 18:00 horas: Activación del Plan Territorial de Emergencias de Protección Civil de Ámbito Local (PTEL) de Alhaurín de la Torre.
- 18:00 horas: Activación del Plan Territorial de Emergencias de Protección Civil de Ámbito Local (PTEL) de Carratraca. Desactivado a las 00:00 del 15/11/24.
- 18:00 horas: Activación del Plan Territorial de Emergencias de Protección Civil de Ámbito Local (PTEL) de Fuengirola. Desactivado a las 08:59 del día 14/11/24.
- 18:00 horas: Activación del Plan Territorial de Emergencias de Protección Civil de Ámbito Local (PTEL) de Alhaurín el Grande.

- 18:00 horas: Activación del Plan Territorial de Emergencias de Protección Civil de Ámbito Local (PTEL) de Sayonga.
- 19:30 horas: Activación del Plan Territorial de Emergencias de Protección Civil de Ámbito Local (PTEL) de Málaga.
- 20:00 horas: Activación en fase de preemergencia del Plan Territorial de Emergencias de Protección Civil de Ámbito Local (PTEL) de Yunquera.
- 16:40 horas: Activación en fase de preemergencia del Plan Territorial de Emergencias de Protección Civil de Ámbito Local (PTEL) de Alfarnate.
- 19:15 horas: Activación del Plan Territorial de Emergencias de Protección Civil de Ámbito Local (PTEL) de Colmenar.
- 20:10 horas: Activación del Plan Territorial de Emergencias de Protección Civil de Ámbito Local (PTEL) de Periana.
- 21:00 horas: Activación del Plan Territorial de Emergencias de Protección Civil de Ámbito Local (PTEL) de Estepona.
- 21:05 horas: Activación del Plan Territorial de Emergencias de Protección Civil de Ámbito Local (PTEL) de Alozaina.
- 21:10 horas: Activación del Plan Territorial de Emergencias de Protección Civil de Ámbito Local (PTEL) de Mijas.
- 22:00 horas: Activación del Plan Territorial de Emergencias de Protección Civil de Ámbito Local (PTEL) de Alfarnatejo.
- 22:30 horas: Activación del Plan Territorial de Emergencias de Protección Civil de Ámbito Local (PTEL) de Canillas de Albaida.
- 22:51 horas: Activación del Plan Territorial de Emergencias de Protección Civil de Ámbito Local (PTEL) de Gaucín.
- 23:44 horas: Activación del Plan Territorial de Emergencias de Protección Civil de Ámbito Local (PTEL) de Frigiliana.

13/11/24

- 00:00 horas: Activación del Plan Territorial de Emergencias de Protección Civil de Ámbito Local (PTEL) de Coín.
- 00:00 horas: Activación del Plan Territorial de Emergencias de Protección Civil de Ámbito Local (PTEL) de Sayalonga.
- 00:00 horas: Activación del Plan Territorial de Emergencias de Protección Civil de Ámbito Local (PTEL) de Alhaurín el Grande.
- 00:00 horas: Activación del Plan Territorial de Emergencias de Protección Civil de Ámbito Local (PTEL) de Nerja.
- 00:00 horas: Activación del Plan Territorial de Emergencias de Protección Civil de Ámbito Local (PTEL) de Casares. Desactivado a las 17:00 del 14/11/24.
- 00:00 horas: Activación del Plan Territorial de Emergencias de Protección Civil de Ámbito Local (PTEL) de Torremolinos. Desactivado a las 08:20 del 14/11/24.
- 09:50 horas: Activación del Plan Territorial de Emergencias de Protección Civil de Ámbito Local (PTEL) de Algatocín. Desactivado a las 09:51 del 14/11/24.



DIRECCIÓN GENERAL DE EMERGENCIAS Y PROTECCIÓN CIVIL

INFORME DE INCIDENCIAS PROVOCADAS POR LLUVIAS Y TORMENTAS EN ANDALUCÍA

- 10:45 horas: Activación del Plan Territorial de Emergencias de Protección Civil de Ámbito Local (PTEL) de Jimena de Libar.
- 11:00 horas: Activación del Plan Territorial de Emergencias de Protección Civil de Ámbito Local (PTEL) de Comares.

14/11/24

- 11:37 horas: Activación del Plan Territorial de Emergencias de Protección Civil de Ámbito Local (PTEL) de Algotocín.

PROVINCIA DE SEVILLA:

12/11/24

- 23:00 horas: Activación del Plan Territorial de Emergencias de Protección Civil de Ámbito Local (PTEL) de Estepa.

13/11/24

- 15:00 horas: Activación del Plan Territorial de Emergencias de Protección Civil de Ámbito Local (PTEL) de Utrera. Desactivado a las 23:59 del 13/11/24
- 15:22 horas: Activación del Plan Territorial de Emergencias de Protección Civil de Ámbito Local (PTEL) de Osuna. Desactivado a las 19:06 del 14/11/24.
- 15:22 horas: Activación del Plan Territorial de Emergencias de Protección Civil de Ámbito Local (PTEL) de Écija.
- 15:22 horas: Activación del Plan Territorial de Emergencias de Protección Civil de Ámbito Local (PTEL) de La Puebla de Cazalla. Desactivado a las 20:29 del 14/11/24.
- 21:16 horas: Activación del Plan Territorial de Emergencias de Protección Civil de Ámbito Local (PTEL) de El Cuervo. Desactivado a las 19:10 del 14/11/24.
- 21:19 horas: Activación del Plan Territorial de Emergencias de Protección Civil de Ámbito Local (PTEL) de Dos Hermanas. Desactivado a las 18:00 del 14/11/24.
- 21:19 horas: Activación del Plan Territorial de Emergencias de Protección Civil de Ámbito Local (PTEL) de Pilas. Desactivado a las 18:37 del 14/11/24.
- 21:24 horas: Activación del Plan Territorial de Emergencias de Protección Civil de Ámbito Local (PTEL) de Bormujos.
- 21:24 horas: Activación del Plan Territorial de Emergencias de Protección Civil de Ámbito Local (PTEL) de Viso del Alcor.
- 23:00 horas: Activación del Plan Territorial de Emergencias de Protección Civil de Ámbito Local (PTEL) de La Puebla de Cazalla.

14/11/24

- 00:00 horas: Activación del Plan Territorial de Emergencias de Protección Civil de Ámbito Local (PTEL) de Sevilla en fase de preemergencia y situación operativa 1. Desactivado a las 18:55 del 14/11/24.
- 12:00 horas: Activación del Plan Territorial de Emergencias de Protección Civil de Ámbito Local (PTEL) de Castilblanco de los Arroyos.

3. DESALOJOS

PROVINCIA DE MÁLAGA

13/11/24

- En la zona de la ribera del Guadalhorce se han desalojado 2.985 personas de 1.074 viviendas. Los desalojos han tenido lugar desde las 16 horas de la tarde del día 12 en la zona de la ribera del Guadalhorce en Álora, Cártama Alhaurín de la Torre, Pizarra y Málaga.
- 08:55 ATEMP de Málaga informa que hay albergadas 33 personas en el centro de ciudadanos Tiro de Pichón (13 hombres, 15 mujeres, 2 niños, 3 niñas y 5 perros), haciéndose cargo PC y Cruz Roja. En el albergue de Alhaurín de la Torre, en el pabellón El Limón, hay 2 personas haciéndose cargo PC y personal del Ayuntamiento.
- 10:45 Desalojo preventivo de 7 viviendas en urbanización D. Marcos en Benalmádena. Se desaloja a 15 persona gestionándose el realojo por parte del Ayuntamiento de aquellas personas que lo requirieron.
- 16:06 horas: GREA informa que para el traslado de las personas albergadas en el Centro Tiro Pichón en Málaga, se ha gestionado la posibilidad de traslado a los albergues Inturjovent en Torremolinos 110 plazas para hoy y mañana, y en el Albergue de Málaga hay 6 plazas para hoy y 10 para mañana.
- 17:50 horas: Estado de situación de los albergues:
 - Con personal de Cruz Roja:
 - Málaga: aproximadamente 80 personas (pendiente de confirmar).
 - Benalmádena: 6 personas. A la hora del presente informe ya no hay nadie en el albergue.
 - Rincón de la Victoria: 1 persona.
- 21:22 horas: Cruz Roja informa con relación a albergue de Torre del Mar, Vélez Málaga, que el número de personas a atender se ha reducido a 300 personas y siguen gestionando la atención. Además, informa que las personas atendidas en la estación de autobuses de Málaga son 80. Se confirma que la estación se mantendrá abierta toda la noche.
- 21:49: Cruz Roja comunica que, entre las 80 personas atendidas en estación de autobuses, hay dos madres con menores que se van a alojar en un centro de acogida. Indica, además, que el albergue de Málaga se queda sin atención, ya que el ayuntamiento ha trasladado a los afectados a los albergues de Inturjovent y otras opciones disponibles. No obstante, se quedará algún personal de Cruz Roja por si fuese necesario utilizarlo.

- 23:10: Aeropuerto libre de pasajeros, todo el personal evacuado.

14/11/24

- 14:00 horas: Protección Civil de Cortes de la Frontera informa de que en Cañada del Tesoro han desalojado 10 viviendas por peligro de desbordamiento del río Guadiaro.

- 19:21 horas: Policía Local de Cártama informa que la mayoría de las personas han vuelto a sus casas con precaución al no haber riesgo.

15/11/24

- Todas las personas desalojadas regresaron a sus hogares.

4. DAÑOS HUMANOS

12/11/24

- Tres personas, una de ellas con movilidad reducida, fueron evacuadas en ambulancia tras ser rescatadas al quedar atrapadas bajo el puente de La Culebra en Vícar (Almería).

5. MEDIOS Y RECURSOS INTERVINIENTES



ORGANISMOS PMA

ACTIVIDAD: EM_FEMA_241112_Málaga (Málaga)

C.A. R2400006457 FECHA: 14/11/2024 HORA: 12:30

OPERATIVO	MEDIOS HUMANOS	TIPO DE MEDIO	MEDIOS MATERIALES	EXPEDIENTE
PROTECCIÓN CIVIL ANDALUCÍA	22	Vehículos	4	
SEIF	102	Vehículos ligeros	14	
		Vehículos de extinción	8	
AGENTES DE MEDIO AMBIENTE	74	Vehículos		
CONSORCIO PROVINCIAL DE BOMBEROS MÁLAGA	125	Vehículos de coordinación		
BOMBEROS AYUNTAMIENTO MARBELLA	19	Vehículos de coordinación		
BOMBEROS AYUNTAMIENTO MIJAS	21	Vehículos de coordinación		
BOMBEROS AYUNTAMIENTO BENALMÁDENA	16	Vehículos de coordinación		
BOMBEROS AYUNTAMIENTO FUENGIROLA	20	Vehículos de coordinación		
AEMET	4	Vehículos		
DGT SERVICIO DE CARRETERAS	63			
GUARDIA CIVIL	706	Vehículos		
CUERPO NACIONAL DE POLICÍA	686	Vehículos		
CNP ADSCRITA	27	Vehículos		
POLICÍA LOCAL AYTO BENALMÁDENA	32	Vehículos		
CES 061	18	Ambulancias		
CRUZ ROJA	Pendiente	Ambulancias		
		Puesto Sanitario Avanzado		
		Albergue		
ALVPC AYTO BENALMÁDENA	12	Vehículos de logística		
		Vehículos medicalizados		
AVPC AYTO MÁLAGA	30	Vehículos de logística		
		Vehículos medicalizados		
AYUNTAMIENTO BENALMÁDENA	12	Vehículos ligeros		
		Vehículos pesados		
AYUNTAMIENTO MÁLAGA	7	Vehículos ligeros		
		Vehículos pesados		
TOTAL	1996		26	

6. EMERGENCIAS GESTIONADAS POR 112 ANDALUCÍA

Periodo: de las 16:00 horas del 11/11/24 a las 19:00 horas del 15/11/24

TIPOLOGÍA	DESCRIPCIÓN	ALMERIA	CADIZ	CORDOBA	GRANADA	HUELVA	JAEN	MALAGA	SEVILLA	TOTAL
AT	ACCIDENTES DE CIRCULACION	0	1	2	3	1	4	0	2	13
DC	DERRUMBAMIENTOS / CAIDAS	1	0	2	4	2	0	53	1	63
IT	INCIDENCIA TRAFICO	6	3	0	7	1	0	61	0	78
RE	RESCATE / SALVAMENTO	3	2	0	5	0	1	21	0	32
RN	RIESGOS NATURALES	48	32	5	104	23	5	661	20	898
SA	ASISTENCIAS SANITARIAS	1	0	0	0	0	0	4	1	6
SB	ANOMALIAS SERVICIOS BASICOS	5	7	3	18	4	1	157	12	207
SG	SEGURIDAD CIUDADANA	0	0	0	0	0	0	2	0	2
	OTROS	0	0	1	3	0	0	102	0	106
	TOTAL	64	45	13	144	31	11	1.061	36	1.405

MUNICIPIOS AFECTADOS DANA 11-15NOV24

PROVINCIA	MUNICIPIO	INCIDENCIAS PEM
ALMERIA	ADRA	1
ALMERIA	ALHABIA	1
ALMERIA	ALMERIA	2
ALMERIA	BALANEGRA	2
ALMERIA	BERJA	3
ALMERIA	CUEVAS DEL ALMANZORA	1
ALMERIA	EL EJIDO	17
ALMERIA	DALÍAS	PEM
ALMERIA	GERGAL	1
ALMERIA	LAROYA	PENDIENTE COMUNICACIÓN DE DAÑOS
ALMERIA	ROQUETAS DE MAR	16
ALMERIA	TURRE	1

PROVINCIA	MUNICIPIO	INCIDENCIAS PEM
ALMERIA	VICAR	18
CADIZ	ALGECIRAS	1
CADIZ	ARCOS DE LA FRONTERA	3
CADIZ	BORNOS	1
CADIZ	CADIZ	2
CADIZ	CASTELLAR DE LA FRONTERA	4
CADIZ	EL BOSQUE	1
CADIZ	FACINAS	ELA
CADIZ	JEREZ DE LA FRONTERA	1
CADIZ	LA BARCA DE LA FLORIDA:	ELA
CADIZ	SAN ISIDRO DEL GUADALETE:	ELA
CADIZ	ESTELLA DEL MARQUES:	ELA
CADIZ	NUEVA JARILLA	ELA
CADIZ	EL TORNO	ELA
CADIZ	GUADALCACÍN	ELA
CADIZ	JIMENA DE LA FRONTERA	7
CADIZ	LOS BARRIOS	PEM
CADIZ	PRADO DEL REY	PEM
CADIZ	ROTA	12
CADIZ	SAN FERNANDO	2
CADIZ	SANLUCAR DE BARRAMEDA	1
CADIZ	SAN ROQUE	3
CADIZ	SETENIL DE LAS BODEGAS	2
CADIZ	VEJER DE LA FRONTERA	3
CADIZ	VILLAMARTIN	2
CORDOBA	CORDOBA	10
CORDOBA	FERNAN-NUÑEZ	1
CORDOBA	IZNAJAR	1

PROVINCIA	MUNICIPIO	INCIDENCIAS PEM
CORDOBA	LUCENA	1
GRANADA	ALAMEDILLA	2
GRANADA	ALBOLDÓN	PEM
GRANADA	ALBUÑOL	PEM
GRANADA	ALFACAR	PEM
GRANADA	ALGARINEJO	1
GRANADA	ALHAMA DE GRANADA	3
GRANADA	ALHENDIN	2
GRANADA	ALMUÑECAR	4
GRANADA	ALPUJARRA DE LA SIERRA	PEM
GRANADA	ARENAS DEL REY	1
GRANADA	ARMILLA	PEM
GRANADA	ATARFE	2
GRANADA	BENALÚA	PENDIENTE COMUNICACIÓN DE DAÑOS
GRANADA	BENALÚA DE LAS VILLAS	PEM
GRANADA	BEAS DE GRANADA	PEM
GRANADA	BEAS DE GUADIX	PEM
GRANADA	BUBIÓN	PEM
GRANADA	CACIN	2
GRANADA	CAMPOTEJAR	PEM
GRANADA	CÁÑAR	PEM
GRANADA	CAPILEIRA	PEM
GRANADA	CARATAUNAS	PEM
GRANADA	CASTILLEJAR	PENDIENTE COMUNICACIÓN DE DAÑOS
GRANADA	CENES DE LA VEGA	PEM

PROVINCIA	MUNICIPIO	INCIDENCIAS PEM
GRANADA	CHAUCHINA	16
GRANADA	CHIMENEAS	1
GRANADA	CHURRIANA DE LA VEGA	3
GRANADA	CIJUELA	1
GRANADA	COGOLLOS DE GUADIX	1
GRANADA	COGOLLOS DE LA VEGA	PEM
GRANADA	CÚLLAR VEGA	PEM
GRANADA	DILAR	2
GRANADA	DURCAL	2
GRANADA	EL PINAR	PEM
GRANADA	EL VALLE	1
GRANADA	FUENTE VAQUEROS	1
GRANADA	GOJAR	PEM
GRANADA	GRANADA	23
GRANADA	GUADIX	1
GRANADA	GUALCHOS	PEM
GRANADA	GÜEJAR SIERRA	1
GRANADA	HUETOR TAJAR	1
GRANADA	ILLORA	2
GRANADA	ITRABO	PEM
GRANADA	JEREZ DEL MARQUESADO	PEM
GRANADA	LAS GABIAS	6
GRANADA	LA ZUBIA	1
GRANADA	LA MALAHÁ	PENDIENTE COMUNICACIÓN DE DAÑOS
GRANADA	LACHAR	PEM
GRANADA	LENTEGI	1

PROVINCIA	MUNICIPIO	INCIDENCIAS PEM
GRANADA	LOJA	3
GRANADA	LOS GUAJARES	2
GRANADA	LUJAR	PEM
GRANADA	MARACENA	PEM
GRANADA	MOCLÍN	PEM
GRANADA	MONACHIL	2
GRANADA	MONTEFRÍO	PENDIENTE COMUNICACIÓN DE DAÑOS
GRANADA	MONTILLANA	PEM
GRANADA	MOTRIL	23
GRANADA	MOLVIZAR	PEM
GRANADA	OGÍJARES	PEM
GRANADA	ÓRGIVA	PEM
GRANADA	OTÍVAR	PEM
GRANADA	PADUL	PEM
GRANADA	PAMPANEIRA	PEM
GRANADA	PELIGROS	PEM
GRANADA	PINOS GENIL	2
GRANADA	PINOS PUENTE	1
GRANADA	POLOPOS	4
GRANADA	PORTUGOS	PEM
GRANADA	LA PUEBLA DE DON FADRIQUE	1
GRANADA	PULIANAS	PEM
GRANADA	NIVAR	PEM
GRANADA	RUBITE	PEM
GRANADA	SALAR	PEM
GRANADA	SALOBREÑA	3

PROVINCIA	MUNICIPIO	INCIDENCIAS PEM
GRANADA	SANTA CRUZ DEL COMERCIO	PEM
GRANADA	SANTA FE	13
GRANADA	SOPORTUJAR	PEM
GRANADA	SORVILÁN	PEM
GRANADA	TORRENUOVA COSTA	PEM
GRANADA	TORVIZCON	PEM
GRANADA	TREVÉLEZ	PEM
GRANADA	VALDERRUBIO	1
GRANADA	VEGAS DEL GENIL	4
GRANADA	VELEZ DE BENAUDALLA	2
GRANADA	VILLANUEVA MESIA	1
GRANADA	ZAGRA	PEM
GRANADA	ZAFARRAYA	PEM
HUELVA	ALJARAQUE	PEM
HUELVA	ALMONTE	PEM
HUELVA	ALOSNO	PEM
HUELVA	AROCHE	PEM
HUELVA	AYAMONTE	6
HUELVA	BOLLULOS PAR DEL CONDADO	PEM
HUELVA	BONARES	PEM
HUELVA	CARTAYA	3
HUELVA	CERRO DEL ANDÉVALO	PEM
HUELVA	CORTEGANA	PEM
HUELVA	HINOJOS	1
HUELVA	HUELVA	7
HUELVA	ISLA CRISTINA	6
HUELVA	LEPE	1
HUELVA	LUCENA DEL PUERTO	1

PROVINCIA	MUNICIPIO	INCIDENCIAS PEM
HUELVA	MOGUER	PEM
HUELVA	NERVA	PEM
HUELVA	NIEBLA	PEM
HUELVA	LA PALMA DEL CONDADO	PEM
HUELVA	PUNTA UMBRIA	4
HUELVA	ROSAL DE LA FRONTERA	PEM
HUELVA	SAN BARTOLOMÉ DE LA TORRE	PEM
HUELVA	SANLUCAR DE GUADIANA	PEM
HUELVA	TRIGUEROS	1
HUELVA	VALDELARCO	PEM
HUELVA	VILLABLANCA	PEM
HUELVA	VILLANUEVA DE LOS CASTILLEJOS	1
HUELVA	VILLALBA DEL ALCOR	PEM
JAEN	ANDUJAR	1
JAEN	GUARROMAN	1
JAEN	JAEN	5
JAEN	LINARES	1
JAEN	MARMOLEJO	2
JAEN	UBEDA	1
MALAGA	ALCAUCIN	1
MALAGA	ALFARNATE	1
MALAGA	ALFARNATEJO	4
MALAGA	ALGARROBO	3
MALAGA	ALGATOCIN	3
MALAGA	ALHAURIN DE LA TORRE	22
MALAGA	ALHAURIN EL GRANDE	11
MÁLAGA	ALMÁCHAR	PENDIENTE COMUNICACIÓN DE

PROVINCIA	MUNICIPIO	INCIDENCIAS PEM
		DAÑOS
MALAGA	ALMARGEN	1
MALAGA	ALMOGIA	8
MALAGA	ALORA	2
MALAGA	ALOZAINA	3
MALAGA	ALPANDEIRE	1
MALAGA	ANTEQUERA	2
MALAGA	BOBADILLA -ESTACIÓN	ELA
MALAGA	ARCHEZ	1
MALAGA	ARENAS	2
MALAGA	BENALAURIA	1
MALAGA	BENALMADENA	15
MALAGA	BENAMARGOSA	11
MALAGA	BENAMOCARRA	PEM
MALAGA	BENAOJÁN	PENDIENTE COMUNICACIÓN DE DAÑOS
MALAGA	BENARRABA	2
MALAGA	EL BORGE	PENDIENTE COMUNICACIÓN DE DAÑOS
MALAGA	CAMPILLOS	1
MALAGA	CANILLAS DE ACEITUNO	5
MALAGA	CANILLAS DE ALBAIDA	1
MALAGA	CAÑETE LA REAL	PENDIENTE COMUNICACIÓN DE DAÑOS
MALAGA	CARRATRACA	2
MALAGA	CARTAMA	17
MALAGA	CASABERMEJA	4

PROVINCIA	MUNICIPIO	INCIDENCIAS PEM
MALAGA	CASARABONELA	1
MALAGA	CASARES	3
MALAGA	COIN	21
MALAGA	COLMENAR	3
MALAGA	COMARES	7
MALAGA	COMPETA	1
MALAGA	CORTES DE LA FRONTERA	10
MALAGA	ESTACIÓN DE GAUCÍN-COLMENAR	ELA
MALAGA	CUTAR	2
MALAGA	ESTEPONA	2
MALAGA	FRIGILIANA	1
MALAGA	FUENGIROLA	23
MALAGA	FUENTE DE PIEDRA	1
MALAGA	GAUCIN	6
MALAGA	GUARO	2
MALAGA	IGUALEJA	PENDIENTE COMUNICACIÓN DE DAÑOS
MALAGA	ISTAN	1
MALAGA	JIMERA DE LIBAR	8
MALAGA	JUBRIQUE	2
MALAGA	MALAGA	648
MALAGA	MANILVA	PENDIENTE COMUNICACIÓN DE DAÑOS
MALAGA	MARBELLA	37
MALAGA	MIJAS	11
MALAGA	MONDA	9
MALAGA	MONTEJAQUE	PENDIENTE COMUNICACIÓN DE DAÑOS

PROVINCIA	MUNICIPIO	INCIDENCIAS PEM
MALAGA	NERJA	4
MALAGA	OJEN	2
MALAGA	PARAUTA	PENDIENTE COMUNICACIÓN DE DAÑOS
MALAGA	PERIANA	3
MALAGA	PIZARRA	4
MALAGA	RINCON DE LA VICTORIA	18
MALAGA	RIOGORDO	2
MALAGA	RONDA	10
MALAGA	SAYALONGA	2
MALAGA	SEDELLA	1
MALAGA	TEBA	4
MALAGA	TOLOX	PENDIENTE COMUNICACIÓN DE DAÑOS
MALAGA	TORREMOLINOS	7
MALAGA	TORROX	24
MALAGA	TOTALAN	1
MALAGA	VALLE DE ABDALAJÍS	PENDIENTE COMUNICACIÓN DE DAÑOS
MALAGA	VELEZ-MALAGA	52
MALAGA	VIÑUELA	2
MALAGA	YUNQUERA	1
SEVILLA	BENACAZON	1
SEVILLA	CAMAS	2
SEVILLA	CARMONA	1
SEVILLA	CASTILLEJA DE LA CUESTA	1
SEVILLA	CORIPE	1

PROVINCIA	MUNICIPIO	INCIDENCIAS PEM
SEVILLA	ECIJA	1
SEVILLA	GUILLENA	1
SEVILLA	LANTEJUELA	1
SEVILLA	LA PUEBLA DE CAZALLA	1
SEVILLA	LORA DEL RIO	1
SEVILLA	MAIRENA DEL ALJARAFE	1
SEVILLA	MARCHENA	11
SEVILLA	MORON DE LA FRONTERA	1
SEVILLA	PEDRERA	1
SEVILLA	PRUNA	2
SEVILLA	SANTIPONCE	1
SEVILLA	SEVILLA	7
SEVILLA	ESTEPA	PEM
SEVILLA	UTRERA	PEM
SEVILLA	EL CUERVO	PEM
SEVILLA	DOS HERMANAS	PEM
SEVILLA	PILAS	PEM
SEVILLA	BORMUJOS	PEM
SEVILLA	EL VISO DEL ALCOR	PEM
SEVILLA	OSUNA	PEM
TOTAL INCIDENCIAS		1405
TOTAL MUNICIPIOS		264

AMPLIACIÓN MUNICIPIOS AFECTADOS

DANA DEL 29 DE OCTUBRE 03 DE NOVIEMBRE DE 2024

PROVINCIA	MUNICIPIO	DAÑOS
ALMERIA	ALBANCHEZ	PENDIENTE COMUNICACIÓN DE DAÑOS
ALMERIA	ARBOLEAS	PENDIENTE COMUNICACIÓN DE DAÑOS
ALMERIA	BACARES	PENDIENTE COMUNICACIÓN DE DAÑOS
ALMERIA	CHERCOS	PENDIENTE COMUNICACIÓN DE DAÑOS
ALMERIA	COBDAR	PENDIENTE COMUNICACIÓN DE DAÑOS
ALMERIA	LÍJAR	PENDIENTE COMUNICACIÓN DE DAÑOS
ALMERIA	LUBRÍN	INFORMADO DAÑOS
ALMERIA	LÚCAR	PENDIENTE COMUNICACIÓN DE DAÑOS
ALMERIA	MARÍA	PENDIENTE COMUNICACIÓN DE DAÑOS
ALMERIA	SIERRO	PENDIENTE COMUNICACIÓN DE DAÑOS
ALMERIA	SOMONTÍN	PENDIENTE COMUNICACIÓN DE DAÑOS

PROVINCIA	MUNICIPIO	DAÑOS
ALMERIA	TABERNO	PENDIENTE COMUNICACIÓN DE DAÑOS
ALMERIA	TAHAL	PENDIENTE COMUNICACIÓN DE DAÑOS
ALMERIA	URRÁCAL	PENDIENTE COMUNICACIÓN DE DAÑOS
ALMERIA	ZURGENA	PENDIENTE COMUNICACIÓN DE DAÑOS
CADIZ	ALCALÁ DEL VALLE	PENDIENTE COMUNICACIÓN DE DAÑOS
CADIZ	GRAZALEMA	PENDIENTE COMUNICACIÓN DE DAÑOS
CADIZ	PATERNA DE LA RIVERA	PENDIENTE COMUNICACIÓN DE DAÑOS
CADIZ	PUERTO SERRANO	PENDIENTE COMUNICACIÓN DE DAÑOS
CADIZ	SAN MARTÍN DEL TESORILLO	PENDIENTE COMUNICACIÓN DE DAÑOS
CADIZ	TREBUJENA	PENDIENTE COMUNICACIÓN DE DAÑOS
CADIZ	VILLALUENGA DEL ROSARIO	PENDIENTE COMUNICACIÓN DE DAÑOS
CADIZ	ZAHARA DE LA SIERRA	PENDIENTE COMUNICACIÓN DE DAÑOS

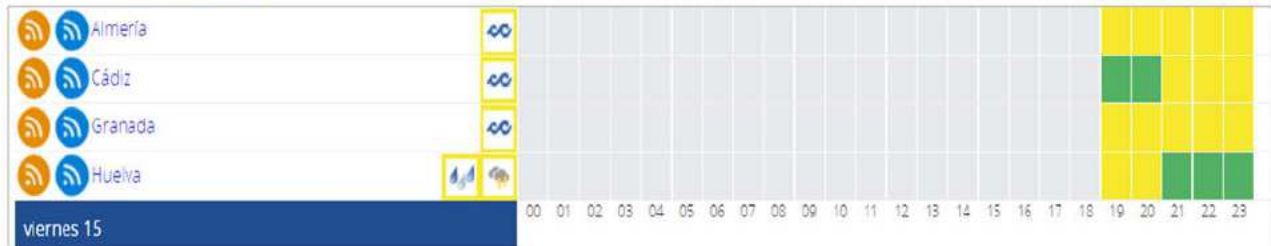
PROVINCIA	MUNICIPIO	DAÑOS
GRANADA	LUGROS	PENDIENTE COMUNICACIÓN DE DAÑOS
GRANADA	ZÚJAR	INFORMADO DAÑOS
GRANADA	FERREIRA	INFORMADO DAÑOS
HUELVA	GALAROZA	INFORMADO DAÑOS
JAEN	CAZALILLA	PENDIENTE COMUNICACIÓN DE DAÑOS
JAEN	ARROYO DEL OJANCO	PENDIENTE COMUNICACIÓN DE DAÑOS
JAEN	HINOJARES	COMUNICADOS DAÑOS
JAEN	IBROS	PENDIENTE COMUNICACIÓN DE DAÑOS
JAEN	PEAL DE BECERRO	PENDIENTE COMUNICACIÓN DE DAÑOS
JAEN	TORREPEREJIL	COMUNICADOS DAÑOS
SEVILLA	ALGAMITAS	PENDIENTE COMUNICACIÓN DE DAÑOS 1 INCIDENCIA
SEVILLA	ALMADÉN DE LA PLATA	PENDIENTE COMUNICACIÓN DE DAÑOS
SEVILLA	GUADALCANAL	PENDIENTE COMUNICACIÓN DE DAÑOS
TOTAL MUNICIPIOS		36

7. SITUACIÓN METEOROLÓGICA










SITUACIÓN ACTUAL (Fuente AEMET, 15/11/24 19:00 horas)



Avisos meteorológicos



Detalle de avisos

Fenómenos previstos							
Fenómeno	Valor	Nivel de riesgo	Probabilidad	Zona de avisos	Hora de comienzo	Hora de finalización	Comentario
 Lluvias	15 mm	Riesgo	40%-70%	Aracena-Huelva	15/11/2024 15:00	15/11/2024 20:59	Precipitación acumulada en una hora: 15 mm.
 Lluvias	15 mm	Riesgo	40%-70%	Andévalo y Condado-Huelva	15/11/2024 19:00	15/11/2024 20:59	Precipitación acumulada en una hora: 15 mm.
 Lluvias	15 mm	Riesgo	40%-70%	Litoral de Huelva-Huelva	15/11/2024 19:00	15/11/2024 20:59	Precipitación acumulada en una hora: 15 mm.
 Lluvias	40 mm	Riesgo	40%-70%	Aracena-Huelva	15/11/2024 15:00	15/11/2024 20:59	Precipitación acumulada en 12 horas: 40 mm.
 Lluvias	40 mm	Riesgo	40%-70%	Andévalo y Condado-Huelva	15/11/2024 19:00	15/11/2024 20:59	Precipitación acumulada en 12 horas: 40 mm.
 Lluvias	40 mm	Riesgo	40%-70%	Litoral de Huelva-Huelva	15/11/2024 19:00	15/11/2024 20:59	Precipitación acumulada en 12 horas: 40 mm.
 Tormentas		Riesgo	40%-70%	Aracena-Huelva	15/11/2024 10:00	15/11/2024 20:59	
 Tormentas		Riesgo	40%-70%	Andévalo y Condado-Huelva	15/11/2024 19:00	15/11/2024 20:59	
 Tormentas		Riesgo	40%-70%	Litoral de Huelva-Huelva	15/11/2024 19:00	15/11/2024 20:59	

Detalle de avisos

Fenómenos previstos							
Fenómeno	Valor	Nivel de riesgo	Probabilidad	Zona de avisos	Hora de comienzo	Hora de finalización	Comentario
 Costeros		Riesgo	40%-70%	Poniente y Almería Capital-Almería	15/11/2024 11:00	16/11/2024 08:59	Viento del este y noroeste de 50 a 60 km/h (fuerza 7) y olas de 2 a 3 m.
 Costeros		Riesgo	40%-70%	Levante almeriense-Almería	15/11/2024 11:00	16/11/2024 08:59	Viento del este y noroeste de 50 a 60 km/h (fuerza 7) y olas de 2 a 3 m.
 Costeros		Riesgo	mayor 70%	Litoral gaditano-Cádiz	15/11/2024 21:00	16/11/2024 05:59	Viento del Levante de 50 a 61 km/h (fuerza 7), en la mitad occidental del Estrecho y la zona de Trafalgar mar adentro.
 Costeros		Riesgo	mayor 70%	Estrecho-Cádiz	15/11/2024 21:00	16/11/2024 05:59	Viento del Levante de 50 a 61 km/h (fuerza 7), en la mitad occidental del Estrecho y la zona de Trafalgar mar adentro.

8. PRECIPITACIONES ACUMULADAS

(Fuente Aemet, valores más elevados alcanzados cada uno de los días)

- Día 11 de noviembre

Precipitación acumulada			
Estación	Provincia	mm	
Válor	Granada	23.0	
Torremolinos	Málaga	4.0	
El Ejido	Almería	1.6	
Roquetas de Mar	Almería	1.4	
Villanueva del Arzobispo	Jaén	0.4	

- Día 12 de noviembre

Precipitación acumulada			
Estación	Provincia	mm	
Estepona	Málaga	1.8	
Abía	Almería	0.5	
Málaga, Puerto	Málaga	0.1	

- Día 13 de noviembre

DIRECCIÓN GENERAL DE EMERGENCIAS Y PROTECCIÓN CIVIL
INFORME DE INCIDENCIAS PROVOCADAS POR LLUVIAS Y TORMENTAS EN ANDALUCÍA

Precipitación acumulada			
Estación	Provincia	mm	
Málaga, Centro Meteorológico	Málaga	142.0	
Málaga, Puerto	Málaga	115.2	
Cóin	Málaga	113.0	
Granada, Aeropuerto	Granada	78.2	
Algarrobo	Málaga	77.8	

- Día 14 de noviembre

Precipitación acumulada			
Estación	Provincia	mm	
Jimena de la Frontera	Cádiz	83.0	
Cortes de la Frontera	Málaga	83.0	
Gaucín	Málaga	78.2	
Alpandeire	Málaga	67.4	
Ronda Instituto	Málaga	63.0	

- Día 15 de noviembre (actualizado a las 19:00 horas)

Precipitación acumulada				
Estación	Provincia	mm		Datos hasta
Ayamonte	Huelva	46.7		18:30
Huelva, Ronda Este	Huelva	45.8		18:40
El Granado	Huelva	42.6		17:00
Alósno, Tharsis	Huelva	27.0		18:00
Moguer, El Arenosillo	Huelva	25.1		18:30

EL DIRECTOR GENERAL

Fdo.: Alejandro García Hernández



ACUERDO DEL CONSEJO DE GOBIERNO, POR EL QUE SE MODIFICA EL ACUERDO DE 26 DE NOVIEMBRE DE 2024, DEL CONSEJO DE GOBIERNO, DE DECLARACIÓN DE SITUACIÓN EXCEPCIONAL PREVISTA EN EL DECRETO 277/2023, DE 5 DE DICIEMBRE, POR EL QUE SE REGULAN LAS AYUDAS A ENTIDADES LOCALES ESPECIALMENTE AFECTADAS POR FENÓMENOS NATURALES ADVERSOS U OTROS SUPUESTOS DE EMERGENCIA DE PROTECCIÓN CIVIL Y CATÁSTROFES PÚBLICAS, POR LAS INCIDENCIAS PRODUCIDAS POR EL IMPACTO DE LA DEPRESIÓN AISLADA A NIVELES ALTOS (DANA) EN EL TERRITORIO DE LA COMUNIDAD AUTÓNOMA DE ANDALUCÍA, ENTRE EL 11 Y EL 15 DE NOVIEMBRE DE 2024, Y SE AMPLÍA LA RELACIÓN DE ENTIDADES LOCALES AFECTADAS POR LA SITUACIÓN EXCEPCIONAL DECLARADA MEDIANTE EL ACUERDO DE CONSEJO DE GOBIERNO DE 5 DE NOVIEMBRE.

MEMORIA JUSTIFICATIVA SOBRE NECESIDAD Y OPORTUNIDAD



Mediante el Acuerdo, de 26 de noviembre de 2024, del Consejo de Gobierno, se declaró situación excepcional prevista en el Decreto 277/2023, de 5 de diciembre, por el que se regulan las ayudas a entidades locales especialmente afectadas por fenómenos naturales adversos u otros supuestos de emergencia de protección civil y catástrofes públicas, por las incidencias producidas por el impacto de la depresión aislada a niveles altos (DANA) en el territorio de la Comunidad Autónoma de Andalucía, entre el 11 y el 15 de noviembre de 2024, y se amplió la relación de entidades locales afectadas por la situación excepcional declarada mediante el Acuerdo de Consejo de Gobierno de 5 de noviembre.

Tras analizar de manera exhaustiva el Informe de la Dirección General de Emergencias y Protección Civil, de fecha 25 de noviembre de 2024, realizado de conformidad con lo previsto en el artículo 2 del citado Decreto 277/2023, de 5 de diciembre, se hace necesario modificarlo puntualmente, ya que se contienen errores materiales que afectan a los municipios de Algámitas (Sevilla), Valle de Abdalajís (Málaga) y Castelléjar (Granada). En consecuencia, la citada Dirección General ha elaborado un nuevo Informe de fecha 27 de noviembre de 2024 en el que aparecen subsanados estos errores materiales. Todo ello obliga a dictar este nuevo Acuerdo del Consejo de Gobierno, que modifica el Acuerdo de 26 de noviembre de 2024.

No obstante, por razones de seguridad jurídica, se anexan a este Acuerdo las tablas que contienen la totalidad de municipios afectados por las dos DANAS que afectaron a nuestra Comunidad Autónoma, la producida entre el 29 de octubre y el 3 de noviembre y la que tuvo lugar entre el 11 y el 15 de noviembre

Al amparo de lo previsto en el artículo 109.2 de la Ley 39/2015, de 1 de octubre, del Procedimiento Administrativo Común de las Administraciones Públicas, y con la exclusiva finalidad de subsanar dichos errores materiales, procede incluir a esas entidades locales en los Anexos que le



Puede verificar la integridad de una copia de este documento mediante la lectura del código QR adjunto o mediante el acceso a la dirección https://ws050.juntadeandalucia.es/verificarFirma indicando el código de VERIFICACIÓN			
FIRMADO POR	JOAQUIN ALEJANDRO GARCIA HERNANDEZ	02/12/2024	
VERIFICACIÓN		PÁG. 1/2	



corresponden por las incidencias acaecidas en el ámbito temporal correspondiente y, por tanto, ofrecer la cobertura administrativa que le otorga el Decreto 277/2023, de 5 de diciembre.

Por todo ello, se modifica el Acuerdo de 26 de noviembre de 2024, del Consejo de Gobierno, de declaración de situación excepcional prevista en el Decreto 277/2023, de 5 de diciembre, por el que se regulan las ayudas a entidades locales especialmente afectadas por fenómenos naturales adversos u otros supuestos de emergencia de protección civil y catástrofes públicas, por las incidencias producidas por el impacto de la depresión aislada a niveles altos (DANA) en el territorio de la Comunidad Autónoma de Andalucía, entre el 11 y el 15 de noviembre de 2024, y se amplía la relación de entidades locales afectadas por la situación excepcional declarada mediante el Acuerdo de Consejo de Gobierno de 5 de noviembre.

EL DIRECTOR GENERAL

Fdo.: Alejandro García Hernández



Puede verificar la integridad de una copia de este documento mediante la lectura del código QR adjunto o mediante el acceso a la dirección https://ws050.juntadeandalucia.es/verificarFirma indicando el código de VERIFICACIÓN			
FIRMADO POR	JOAQUIN ALEJANDRO GARCIA HERNANDEZ	02/12/2024	
VERIFICACIÓN		PÁG. 2/2	